

**UCHWAŁA NR XLII/289/22
RADY POWIATU MOGILEŃSKIEGO**

z dnia 23 czerwca 2022 r.

**w sprawie określenia przystanków komunikacyjnych zlokalizowanych w obrębie dróg powiatowych
Powiatu Mogileńskiego i zasad korzystania z tych przystanków**

Na podstawie art. 12 pkt 11 ustawy z dnia 5 czerwca 1998 r. o samorządzie powiatowym (Dz. U. z 2022 r. poz. 528), oraz art. 15 ust. 1 pkt 6 i ust. 2 ustawy z dnia 16 grudnia 2010 r. o publicznym transporcie zbiorowym (Dz. U. z 2021 r., poz. 1371, 2245)

**Rada Powiatu Mogileńskiego
uchwala, co następuje:**

§ 1. Określa się przystanki komunikacyjne zlokalizowane w obrębie dróg powiatowych Powiatu Mogileńskiego oraz warunki i zasady korzystania z tych przystanków.

§ 2. Wykaz przystanków komunikacyjnych o których mowa w §1 określa załącznik nr 1 do niniejszej uchwały.

§ 3. Warunki i zasady korzystania z przystanków komunikacyjnych określa załącznik nr 2 do niniejszej uchwały.

§ 4. Wykonanie uchwały powierza się Zarządowi Powiatu Mogileńskiego.

§ 5. Traci moc uchwała Nr XII/58/15 Rady Powiatu Mogileńskiego z dnia 27 listopada 2015r. w sprawie określenia przystanków komunikacyjnych zlokalizowanych w obrębie dróg powiatowych Powiatu Mogileńskiego i zasad korzystania z tych przystanków (Dz.Urz.Woj. Kuj.-Pom. z 2015 r. poz. 4046).

§ 6. Uchwała wchodzi w życie po upływie 14 dni od daty ogłoszenia w Dzienniku Urzędowym Województwa Kujawsko – Pomorskiego.



Przewodniczący Rady
Powiatu


Robert Musidłowski

Załącznik Nr 1 do uchwały Nr XLII/289/22


Rady Powiatu Mogileńskiego

z dnia 23 czerwca 2022 r.

Wykaz lokalizacji przystanków autobusowych

na drogach powiatowych

Wykaz przystanków na drodze powiatowej nr 2337C						
L.p.	Kod miejscowości wg rejestru terytorialnego	Nazwa przystanku	Nr przystanku	Lokalizacja przystanku		Nazwa gminy
				wg kilometrażu drogi		
				lewy	prawy	
1.	0083776	Szczepanowo, szkolny	P 01	12+697		Dąbrowa
2.	0083776	Szczepanowo, szkolny	P 02		12+712	Dąbrowa
Wykaz przystanków na drodze powiatowej nr 2339C						
L.p.	Kod miejscowości wg rejestru terytorialnego	Nazwa przystanku	Nr przystanku	Lokalizacja przystanku		Nazwa gminy
				wg kilometrażu drogi		
				lewy	prawy	
1.	0083776	Szczepanowo, Szkoła	P 01	14+030		Dąbrowa
2.	0083776	Szczepanowo, Szkoła	P 02		14+030	Dąbrowa
Wykaz przystanków na drodze powiatowej nr 2342C						
L.p.	Kod miejscowości wg rejestru terytorialnego	Nazwa przystanku	Nr przystanku	Lokalizacja przystanku		Nazwa gminy
				wg kilometrażu drogi		
				lewy	prawy	
1.	0083606	Dąbrowa-Pałucka	P 01	14+515		Dąbrowa
2.	0083606	Dąbrowa-Pałucka	P 02		14+515	Dąbrowa
Wykaz przystanków na drodze powiatowej nr 2347C						
L.p.	Kod miejscowości wg rejestru terytorialnego	Nazwa przystanku	Nr przystanku	Lokalizacja przystanku		Nazwa gminy
				wg kilometrażu drogi		
				lewy	prawy	
1.	0083670	Słaboszewko	P 01	13+994		Dąbrowa
2.	0083670	Słaboszewko	P 02		13+994	Dąbrowa
3.	0083747	Słaboszewo, Szkoła	P 03	17+830		Dąbrowa
4.	0083747	Słaboszewo, Szkoła	P 04		17+830	Dąbrowa
Wykaz przystanków na drodze powiatowej nr 2350C						
L.p.	Kod miejscowości wg rejestru terytorialnego	Nazwa przystanku	Nr przystanku	Lokalizacja przystanku		Nazwa gminy
				wg kilometrażu drogi		
				lewy	prawy	
1.	0091630	Głębozeczek	P 01	10+175		Mogilno
2.	0091630	Głębozeczek	P 02		10+175	Mogilno
3.	0091623	Niestronno	P 03	12+020		Mogilno
4.	0091623	Niestronno	P 04		12+020	Mogilno
5.	0091623	Niestronno-szkolny	P 03A	12+420		Mogilno
6.	0091623	Niestronno I	P 05	13+830		Mogilno
7.	0091623	Niestronno I	P 06		13+840	Mogilno
8.	0083693	Parlinek	P 07	16+364		Dąbrowa
9.	0083693	Parlinek	P 08		16+364	Dąbrowa
10.	0083687	Parlin	P 09	18+009		Dąbrowa
11.	0083687	Parlin	P 10		18+009	Dąbrowa
12.	0083687	Parlin I	P 11	19+882		Dąbrowa
13.	0083687	Parlin I	P 12		19+882	Dąbrowa
14.	0083606	Dąbrowa-Szkolna	P 13	20+807		Dąbrowa
15.	0083606	Dąbrowa-Szkolna	P 14		20+807	Dąbrowa
Wykaz przystanków na drodze powiatowej nr 2373C						
L.p.	Kod miejscowości wg rejestru terytorialnego	Nazwa przystanku	Nr przystanku	Lokalizacja przystanku		Nazwa gminy
				wg kilometrażu drogi		
				lewy	prawy	
1.	0083598	Białe Błota	P 01	2+770		Dąbrowa
2.	0083598	Białe Błota	P 02		2+770	Dąbrowa
3.	0083747	Słaboszewo	P 03	4+280		Dąbrowa
4.	0083747	Słaboszewo	P 04		4+280	Dąbrowa


 PRZEWODNICZĄCY
 RADA POWIATU
 Mogileńskiego
 Robert Musiałowski

5.	00833641	Mierucinek	P 05	8+202		Dąbrowa
6.	00833641	Mierucinek	P 06		8+208	Dąbrowa

Wykaz przystanków na drodze powiatowej nr 2401C

L.p.	Kod miejscowości wg rejestru terytorialnego	Nazwa przystanku	Nr przystanku	Lokalizacja przystanku		Nazwa gminy
				wg kilometrażu drogi		
				lewy	prawy	
1.	0083658	Mokre-szkolny	P 01	0+430		Dąbrowa
2.	0083658	Mokre-szkolny	P 02		0+430	Dąbrowa
3.	0083658	Mokre-skrzyżowanie	P 03	1+412		Dąbrowa
4.	0083658	Mokre-skrzyżowanie	P 04		1+412	Dąbrowa
5.	0083612	Krzekotowo	P 05	4+254		Dąbrowa
6.	0083612	Krzekotowo	P 06		4+280	Dąbrowa

Wykaz przystanków na drodze powiatowej nr 2402C

L.p.	Kod miejscowości wg rejestru terytorialnego	Nazwa przystanku	Nr przystanku	Lokalizacja przystanku		Nazwa gminy
				wg kilometrażu drogi		
				lewy	prawy	
1.	0083747	Ślaboszewo-gorzelnia	P 01	1+050		Dąbrowa
2.	0083747	Ślaboszewo-gorzelnia	P 02		1+050	Dąbrowa
3.	0083612	Krzekotowo I	P 03	1+899		Dąbrowa
4.	0083612	Krzekotowo I	P 04		1+899	Dąbrowa

Wykaz przystanków na drodze powiatowej nr 2403C

L.p.	Kod miejscowości wg rejestru terytorialnego	Nazwa przystanku	Nr przystanku	Lokalizacja przystanku		Nazwa gminy
				wg kilometrażu drogi		
				lewy	prawy	
1.	0083606	Dąbrowa-Kasztanowa	P 01	0+528		Dąbrowa
2.	0083606	Dąbrowa-Kasztanowa	P 02		0+528	Dąbrowa

Wykaz przystanków na drodze powiatowej nr 2405C


L.p.	Kod miejscowości wg rejestru terytorialnego	Nazwa przystanku	Nr przystanku	Lokalizacja przystanku		Nazwa gminy
				wg kilometrażu drogi		
				lewy	prawy	
1.	0083687	Parlin I	P 01	0+626		Dąbrowa
2.	0083687	Parlin I	P 02		0+626	Dąbrowa
3.	0083753	Sucharzewo I	P 03	2+740		Dąbrowa
4.	0083753	Sucharzewo I	P 04		2+740	Dąbrowa

Wykaz przystanków na drodze powiatowej nr 2406C

L.p.	Kod miejscowości wg rejestru terytorialnego	Nazwa przystanku	Nr przystanku	Lokalizacja przystanku		Nazwa gminy
				wg kilometrażu drogi		
				lewy	prawy	
1.	0083629	Mierucin	P 01	2+030		Dąbrowa
2.	0083629	Mierucin	P 02		2+030	Dąbrowa
3.	0083629	Mierucin I	P 03	2+797		Dąbrowa
4.	0083629	Mierucin I	P 04		2+797	Dąbrowa
5.	0083629	Mierucin II	P 05	4+211		Dąbrowa
6.	0083629	Mierucin II	P 06		4+211	Dąbrowa
7.	0083701	Sędowo	P 07	5+255		Dąbrowa
8.	0083701	Sędowo	P 08		5+235	Dąbrowa
9.	0083701	Sędowo I	P 09	6+226		Dąbrowa
10.	0083701	Sędowo I	P 10		6+206	Dąbrowa
11.	0091920	Kołodziejewko	P 11	8+188		Mogilno
12.	0091920	Kołodziejewko	P 12		8+188	Mogilno

Wykaz przystanków na drodze powiatowej nr 2408C

L.p.	Kod miejscowości wg rejestru terytorialnego	Nazwa przystanku	Nr przystanku	Lokalizacja przystanku		Nazwa gminy
				wg kilometrażu drogi		
				lewy	prawy	
1.	0091623	Niestronno I	P 01	0+062		Mogilno
2.	0091623	Niestronno I	P 02		0+082	Mogilno
3.	0990630	Czaganiec	P 03	1+638		Mogilno
4.	0990630	Czaganiec	P 04		1+638	Mogilno
5.	0091882	Wieniec	P 05	3+255		Mogilno
6.	0091882	Wieniec	P 06		3+259	Mogilno



Robert Musiałowski

7.	0091882	Wieniec	P 07	3+710		Mogilno
8.	0091882	Wieniec	P 08		3+710	Mogilno
9.	0091652	Padniewko I	P 09	6+486		Mogilno
10.	0091652	Padniewko I	P 10		6+486	Mogilno
11.	0091652	Padniewko	P 11	7+568		Mogilno
12.	0091652	Padniewko	P 12		7+563	Mogilno
13.	15541	Mogilno-Padniewska I	P 13	9+128		Mogilno
14.	15541	Mogilno-Padniewska I	P 14		9+128	Mogilno
15.	15541	Mogilno-Padniewska	P 15	9+940		Mogilno
16.	15541	Mogilno-Padniewska	P 16		9+950	Mogilno

Wykaz przystanków na drodze powiatowej nr 2410C

L.p.	Kod miejscowości wg rejestru terytorialnego	Nazwa przystanku	Nr przystanku	Lokalizacja przystanku		Nazwa gminy
				wg kilometrażu drogi		
				lewy	prawy	
1.	0091630	Głęboczek I	P 01	1+470		Mogilno
2.	0091630	Głęboczek I	P 02		1+470	Mogilno
3.	0091592	Mielenko	P 03	2+610		Mogilno
4.	0091592	Mielenko	P 04		2+648	Mogilno
5.	0091480	Józefowo	P 05	3+981		Mogilno
6.	0091480	Józefowo	P 06		3+981	Mogilno

Wykaz przystanków na drodze powiatowej nr 2411C

L.p.	Kod miejscowości wg rejestru terytorialnego	Nazwa przystanku	Nr przystanku	Lokalizacja przystanku		Nazwa gminy
				wg kilometrażu drogi		
				lewy	prawy	
1.	0091451	Huta Pałędzka(pętla)	P 01	0+780		Mogilno
2.	0091681	Pałędzie Dolne	P 03	2+418		Mogilno
3.	0091681	Pałędzie Dolne	P 02		2+420	Mogilno
4.	0091698	Pałędzie Kościelne	P 05	3+795		Mogilno
5.	0091698	Pałędzie Kościelne	P 04		3+795	Mogilno
6.	0091669	Padniewo	P 07	6+440		Mogilno
7.	0091669	Padniewo	P 06		6+480	Mogilno

Wykaz przystanków na drodze powiatowej nr 2412C

L.p.	Kod miejscowości wg rejestru terytorialnego	Nazwa przystanku	Nr przystanku	Lokalizacja przystanku		Nazwa gminy
				wg kilometrażu drogi		
				lewy	prawy	
1.	0091681	Pałędzie Dolne I	P 01	0+482		Mogilno
2.	0091681	Pałędzie Dolne I	P 02		0+480	Mogilno

Wykaz przystanków na drodze powiatowej nr 2413C

L.p.	Kod miejscowości wg rejestru terytorialnego	Nazwa przystanku	Nr przystanku	Lokalizacja przystanku		Nazwa gminy
				wg kilometrażu drogi		
				lewy	prawy	
1.	0091847	Twierdziń	P 01	1+600		Mogilno
2.	0091847	Twierdziń	P 02		1+600	Mogilno
3.	0091362	Dąbrówka(pętla)	P 03	4+117		Mogilno

Wykaz przystanków na drodze powiatowej nr 2414C

L.p.	Kod miejscowości wg rejestru terytorialnego	Nazwa przystanku	Nr przystanku	Lokalizacja przystanku		Nazwa gminy
				wg kilometrażu drogi		
				lewy	prawy	
1.	0091913	Wszedzień	P 01	4+983		Mogilno
2.	0091913	Wszedzień	P 02		4+983	Mogilno

Wykaz przystanków na drodze powiatowej nr 2415C

L.p.	Kod miejscowości wg rejestru terytorialnego	Nazwa przystanku	Nr przystanku	Lokalizacja przystanku		Nazwa gminy
				wg kilometrażu drogi		
				lewy	prawy	
1.	0091729	Przyjma(pętla)	P 02		2+335	Mogilno

Wykaz przystanków na drodze powiatowej nr 2416C

L.p.	Kod miejscowości wg rejestru terytorialnego	Nazwa przystanku	Nr przystanku	Lokalizacja przystanku		Nazwa gminy
				wg kilometrażu drogi		
				lewy	prawy	
1.	24934	Mogilno-Wybudowanie	P 01	0+417		Mogilno
2.	24934	Mogilno-Wybudowanie	P 02		0+417	Mogilno



PRZEWODNICZĄCY
RADY POWIATU
Robert Musiałowski
Strona 3

3.	0091741	Stawiska	P 03	0+930		Mogilno
4.	0091741	Stawiska	P 04		0+920	Mogilno
5.	00914339	Gozdawa	P 05	3+291		Mogilno
6.	00914339	Gozdawa	P 06		3+291	Mogilno
Wykaz przystanków na drodze powiatowej nr 2417C						
L.p.	Kod miejscowości wg rejestru terytorialnego	Nazwa przystanku	Nr przystanku	Lokalizacja przystanku		Nazwa gminy
				wg kilometrażu drogi		
				lewy	prawy	
1.	09582	Mogilno-Kościuszki	P 02		1+258	Mogilno
2.	0091741	Stawiska	P 01	1+957		Mogilno
3.	0091741	Stawiska	P 04		2+018	Mogilno
4.	0091741	Stawiska	P 03	2+447		Mogilno
5.	0091741	Stawiska	P 06		2+447	Mogilno
6.	0091310	Chabsko I	P 05	3+580		Mogilno
7.	0091310	Chabsko I	P 08		3+660	Mogilno

Wykaz przystanków na drodze powiatowej nr 2419C						
L.p.	Kod miejscowości wg rejestru terytorialnego	Nazwa przystanku	Nr przystanku	Lokalizacja przystanku		Nazwa gminy
				wg kilometrażu drogi		
				lewy	prawy	
1.	0091528	Krzyżownica(pętla)	P 02		3+340	Mogilno

Wykaz przystanków na drodze powiatowej nr 2420C						
L.p.	Kod miejscowości wg rejestru terytorialnego	Nazwa przystanku	Nr przystanku	Lokalizacja przystanku		Nazwa gminy
				wg kilometrażu drogi		
				lewy	prawy	
1.	24459	Mogilno-Witosa	P 01	0+055		Mogilno
2.	24459	Mogilno-Witosa I	P 02		0+250	Mogilno
3.	0091304	Bystrzyca	P 03	1+815		Mogilno
4.	0091304	Bystrzyca	P 04		1+845	Mogilno
5.	0091304	Bystrzyca I	P 05	2+290		Mogilno
6.	0091304	Bystrzyca I	P 06		2+244	Mogilno
7.	0091646	Olsza	P 07	3+384		Mogilno
8.	0091646	Olsza	P 08		3+398	Mogilno
9.	0091416	Goryszewo, Rondo	P 09	4+598		Mogilno


Wykaz przystanków na drodze powiatowej nr 2421C						
L.p.	Kod miejscowości wg rejestru terytorialnego	Nazwa przystanku	Nr przystanku	Lokalizacja przystanku		Nazwa gminy
				wg kilometrażu drogi		
				lewy	prawy	
1.	0091416	Goryszewo Kawka	P 01	0+720		Mogilno
2.	0091416	Goryszewo Kawka	P 02		0+720	Mogilno
3.	0091416	Goryszewo	P 03	1+319		Mogilno
4.	0091416	Goryszewo	P 04		1+319	Mogilno
5.	0091416	Goryszewo I	P 05	2+383		Mogilno
6.	0091416	Goryszewo I	P 06		2+524	Mogilno

Wykaz przystanków na drodze powiatowej nr 2422C						
L.p.	Kod miejscowości wg rejestru terytorialnego	Nazwa przystanku	Nr przystanku	Lokalizacja przystanku		Nazwa gminy
				wg kilometrażu drogi		
				lewy	prawy	
1.	0091534	Kunowo II	P 01	1+810		Mogilno
2.	0091534	Kunowo II	P 02		1+810	Mogilno
3.	0091534	Kunowo I	P 03	2+330		Mogilno
4.	0091534	Kunowo I	P 04		2+330	Mogilno
5.	0091534	Kunowo	P 05	3+750		Mogilno
6.	0091534	Kunowo	P 06		3+760	Mogilno
7.	0091416	Goryszewo-Nowy Młyn	P 07	4+940		Mogilno
8.	0091416	Goryszewo-Nowy Młyn	P 08		4+946	Mogilno
9.	0091563	Kwiczyszewo	P 09	5+968		Mogilno
10.	0091563	Kwiczyszewo	P 10		5+978	Mogilno

Wykaz przystanków na drodze powiatowej nr 2423C

L.p.	Kod miejscowości wg rejestru terytorialnego	Nazwa przystanku	Nr przystanku	Lokalizacja przystanku		Nazwa gminy
				wg kilometrażu drogi		
				lewy	prawy	
1.	0091764	Krzyżanna	P 01	1+030		Mogilno
2.	0091764	Krzyżanna	P 02		1+030	Mogilno
3.	0091764	Krzyżanna(pętla)	P 03	1+908		Mogilno
Wykaz przystanków na drodze powiatowej nr 2426C						
L.p.	Kod miejscowości wg rejestru terytorialnego	Nazwa przystanku	Nr przystanku	Lokalizacja przystanku		Nazwa gminy
				wg kilometrażu drogi		
				lewy	prawy	
1	14250	Mogilno-Niezlomnych	P 02		0+263	Mogilno
2	0091793	Szczeglin	P 03	2+338		Mogilno
3	0091793	Szczeglin	P 04		2+338	Mogilno
4	0091793	Szczeglin I	P 05	3+450		Mogilno
5	0091793	Szczeglin I	P 06		3+471	Mogilno
6	0091333	Czarnotul	P 07	5+341		Mogilno
7	0091333	Czarnotul	P 08		5+330	Mogilno
8	0091280	Białotul	P 09	6+510		Mogilno
9	0091280	Białotul	P 10		6+485	Mogilno
10	0091787	Ratowo	P 11	7+745		Mogilno
11	0091787	Ratowo	P 12		7+730	Mogilno
12	0091770	Lubieszewo	P 13	8+759		Mogilno
13	0091770	Lubieszewo	P 14		8+780	Mogilno
14	0091758	Strzelce	P 15	10+500		Mogilno
15	0091758	Strzelce	P 16		10+523	Mogilno
Wykaz przystanków na drodze powiatowej nr 2427C						
L.p.	Kod miejscowości wg rejestru terytorialnego	Nazwa przystanku	Nr przystanku	Lokalizacja przystanku		Nazwa gminy
				wg kilometrażu drogi		
				lewy	prawy	
1	0083670	Słaboszewko	P 01	0+340		Dąbrowa
2	0083670	Słaboszewko	P 02		0+375	Dąbrowa
3	0083658	Mokre	P 03	1+650		Dąbrowa
4	0083658	Mokre	P 04		1+650	Dąbrowa
Wykaz przystanków na drodze powiatowej nr 2428C						
L.p.	Kod miejscowości wg rejestru terytorialnego	Nazwa przystanku	Nr przystanku	Lokalizacja przystanku		Nazwa gminy
				wg kilometrażu drogi		
				lewy	prawy	
1.	0091830	Targownica	P 01	1+937		Mogilno
2.	0091830	Targownica	P 02		1+937	Mogilno
3.	0091830	Targownica I	P 03	2+415		Mogilno
4.	0091830	Targownica I	P 04		2+415	Mogilno
Wykaz przystanków na drodze powiatowej nr 2430C						
L.p.	Kod miejscowości wg rejestru terytorialnego	Nazwa przystanku	Nr przystanku	Lokalizacja przystanku		Nazwa gminy
				wg kilometrażu drogi		
				lewy	prawy	
1.	0091860	Wasielewko	P 01	2+650		Mogilno
2.	0091860	Wasielewko	P 02		2+650	Mogilno
3.	0091860	Wasielewko-pętla	P 03		3+225	Mogilno
Wykaz przystanków na drodze powiatowej nr 2431C						
L.p.	Kod miejscowości wg rejestru terytorialnego	Nazwa przystanku	Nr przystanku	Lokalizacja przystanku		Nazwa gminy
				wg kilometrażu drogi		
				lewy	prawy	
1.	0091570	Łosońniki	P 01	2+344		Mogilno
2.	0091570	Łosońniki	P 02		2+344	Mogilno
3.	0091497	Kamionek	P 03	4+356		Mogilno
4.	0091497	Kamionek	P 04		4+350	Mogilno
5.	0091497	Kamionek I	P 05	4+958		Mogilno
6.	0091497	Kamionek I	P 06		4+958	Mogilno
7.	0091497	Kamionek II	P 07	5+712		Mogilno
8.	0091497	Kamionek II	P 08		5+712	Mogilno
Wykaz przystanków na drodze powiatowej nr 2432C						
	Kod miejscowości wg rejestru	Nazwa przystanku	Nr przystanku	Lokalizacja przystanku		Nazwa gminy
				wg kilometrażu drogi		

L.p.	terytorialnego	Nazwa przystanku		lewy	prawy	
1.	0091586	Marcinkowo	P 01	1+914		Mogilno
2.	0091586	Marcinkowo	P 02		1+914	Mogilno
3.	0091505	Kątno	P 03	2+850		Mogilno
4.	0091505	Kątno	P 04		2+850	Mogilno
Wykaz przystanków na drodze powiatowej nr 2433C						
L.p.	Kod miejscowości wg rejestru terytorialnego	Nazwa przystanku	Nr przystanku	Lokalizacja przystanku		Nazwa gminy
				wg kilometrażu drogi		
				lewy	prawy	
1.	0091422	Gozdanin-pętla	P 02		2+520	Mogilno
2.	0091422	Gozdanin I	P 03	3+904		Mogilno
3.	0091422	Gozdanin I	P 04		3+904	Mogilno
4.	0091586	Marcinkowo	P 05	4+678		Mogilno
5.	0091586	Marcinkowo	P 06		4+678	Mogilno
6.	0091586	Marcinkowo I	P 07	5+333		Mogilno
7.	0091586	Marcinkowo I	P 08		5+333	Mogilno
Wykaz przystanków na drodze powiatowej nr 2434C						
L.p.	Kod miejscowości wg rejestru terytorialnego	Nazwa przystanku	Nr przystanku	Lokalizacja przystanku		Nazwa gminy
				wg kilometrażu drogi		
				lewy	prawy	
1.	0091296	Bielice-Szkoła(pętla)	P 01	0+685		Mogilno
Wykaz przystanków na drodze powiatowej nr 2437C						
L.p.	Kod miejscowości wg rejestru terytorialnego	Nazwa przystanku	Nr przystanku	Lokalizacja przystanku		Nazwa gminy
				wg kilometrażu drogi		
				lewy	prawy	
1.	0091965	Zbytowo	P 01	1+927		Mogilno
2.	0091965	Zbytowo	P 02		1+915	Mogilno
3.	0091971	Siedluchna	P 03	3+090		Mogilno
4.	0091971	Siedluchna	P 04		3+093	Mogilno
5.	0096595	Ostrowo	P 05	7+520		Strzelno
6.	0096595	Ostrowo	P 06		7+520	Strzelno
7.	0096595	Ostrowo	P 05	7+053		Strzelno
8.	0096595	Ostrowo	P 06		7+053	Strzelno
9.	0086846	Przyjezierze I	P 07	9+451		J. Wielkie
10.	0086846	Przyjezierze I	P 08		9+501	J. Wielkie
11.	0086846	Przyjezierze	P 09	10+779		J. Wielkie
12.	0086846	Przyjezierze	P 10		10+760	J. Wielkie
13.	0086846	Przyjezierze II	P 11	11+350		J. Wielkie
14.	0086846	Przyjezierze II	P 12		11+350	J. Wielkie
15.	0086830	Gaj	P 13	12+032		J. Wielkie
16.	0086830	Gaj	P 14		12+022	J. Wielkie
Wykaz przystanków na drodze powiatowej nr 2438C						
L.p.	Kod miejscowości wg rejestru terytorialnego	Nazwa przystanku	Nr przystanku	Lokalizacja przystanku		Nazwa gminy
				wg kilometrażu drogi		
				lewy	prawy	
1.	0091965	Zbytowo I	P 01	1+739		Mogilno
2.	0091965	Zbytowo I	P 02		1+739	Mogilno
3.	0096490	Łąkie	P 03	4+690		Strzelno
4.	0096490	Łąkie	P 04		4+692	Strzelno
Wykaz przystanków na drodze powiatowej nr 2439C						
L.p.	Kod miejscowości wg rejestru terytorialnego	Nazwa przystanku	Nr przystanku	Lokalizacja przystanku		Nazwa gminy
				wg kilometrażu drogi		
				lewy	prawy	
1.	0096419	Bronisław	P 01	2+120		Strzelno
2.	0096419	Bronisław	P 02		2+110	Strzelno
3.	0096460	Jeziorki	P 04		3+940	Strzelno
Wykaz przystanków na drodze powiatowej nr 2440C						
L.p.	Kod miejscowości wg rejestru terytorialnego	Nazwa przystanku	Nr przystanku	Lokalizacja przystanku		Nazwa gminy
				wg kilometrażu drogi		
				lewy	prawy	
1.	0096454	Górki	P 01	0+048		Strzelno
2.	0096454	Górki	P 02		0+058	Strzelno
Wykaz przystanków na drodze powiatowej nr 2441C						



PRZEWODNICZĄCY
RADY POWIATU
Robert Musiałowski


L.p.	Kod miejscowości wg rejestru terytorialnego	Nazwa przystanku	Nr przystanku	Lokalizacja przystanku		Nazwa gminy
				wg kilometrażu drogi		
				lewy	prawy	
1.	0096402	Bożejewice	P 01	1+523		Strzelno
2.	0096402	Bożejewice	P 02		1+533	Strzelno
Wykaz przystanków na drodze powiatowej nr 2443C						
L.p.	Kod miejscowości wg rejestru terytorialnego	Nazwa przystanku	Nr przystanku	Lokalizacja przystanku		Nazwa gminy
				wg kilometrażu drogi		
				lewy	prawy	
1.	0096626	Rzadkwini	P 01	1+806		Strzelno
2.	0096626	Rzadkwini	P 02		1+806	Strzelno
3.	0096425	Ciechrz	P 03	3+103		Strzelno
Wykaz przystanków na drodze powiatowej nr 2444C						
L.p.	Kod miejscowości wg rejestru terytorialnego	Nazwa przystanku	Nr przystanku	Lokalizacja przystanku		Nazwa gminy
				wg kilometrażu drogi		
				lewy	prawy	
1.	0096388	Bławy	P 01	2+685		Strzelno
2.	0096388	Bławy	P 02		2+685	Strzelno
Wykaz przystanków na drodze powiatowej nr 2445C						
L.p.	Kod miejscowości wg rejestru terytorialnego	Nazwa przystanku	Nr przystanku	Lokalizacja przystanku		Nazwa gminy
				wg kilometrażu drogi		
				lewy	prawy	
1.	0096744	Żegotki	P 01	0+600		Strzelno
2.	0096744	Żegotki	P 02		0+665	Strzelno
3.	0096402	Bożejewice	P 03	1+842		Strzelno
4.	0096402	Bożejewice	P 04		1+842	Strzelno
5.	0096402	Bożejewice	P 05	3+016		Strzelno
6.	0096402	Bożejewice	P 06		3+016	Strzelno
Wykaz przystanków na drodze powiatowej nr 2447C						
L.p.	Kod miejscowości wg rejestru terytorialnego	Nazwa przystanku	Nr przystanku	Lokalizacja przystanku		Nazwa gminy
				wg kilometrażu drogi		
				lewy	prawy	
1.	0096632	Sławsko Dolne	P 01	0+023		Strzelno
2.	0096678	Strzelno Klasztorne	P 03	1+961		Strzelno
3.	0096678	Strzelno Klasztorne	P 04		1+961	Strzelno
Wykaz przystanków na drodze powiatowej nr 2448C						
L.p.	Kod miejscowości wg rejestru terytorialnego	Nazwa przystanku	Nr przystanku	Lokalizacja przystanku		Nazwa gminy
				wg kilometrażu drogi		
				lewy	prawy	
1.	0096655	Stodólno	P 01	0+032		Strzelno
2.	0096655	Stodólno	P 02		0+032	Strzelno
3.	0096661	Stodoły	P 03	1+021		Strzelno
4.	0096661	Stodoły	P 04		1+008	Strzelno
5.	0096483	Książ	P 06		3+550	Strzelno
Wykaz przystanków na drodze powiatowej nr 2449C						
L.p.	Kod miejscowości wg rejestru terytorialnego	Nazwa przystanku	Nr przystanku	Lokalizacja przystanku		Nazwa gminy
				wg kilometrażu drogi		
				lewy	prawy	
1.	0096678	Strzelno Klasztorne	P 01	1+056		Strzelno
2.	0096678	Strzelno Klasztorne	P 02		1+056	Strzelno
3.	0096690	Starzewo	P 03	2+101		Strzelno
4.	0096690	Starzewo	P 04		2+101	Strzelno
5.	0096566	Młynice	P 05	3+373		Strzelno
6.	0096566	Młynice	P 06		3+373	Strzelno
Wykaz przystanków na drodze powiatowej nr 2451C						
L.p.	Kod miejscowości wg rejestru terytorialnego	Nazwa przystanku	Nr przystanku	Lokalizacja przystanku		Nazwa gminy
				wg kilometrażu drogi		
				lewy	prawy	
1.	0096566	Młynice	P 01	1+634		Strzelno
2.	0096566	Młynice	P 02		1+624	Strzelno
3.	0096566	Młynice	P 03	2+880		Strzelno
4.	0096566	Młynice	P 04		2+880	Strzelno
Wykaz przystanków na drodze powiatowej nr 2452C						
Kod miejscowości wg rejestru	Nazwa przystanku	Nr przystanku	Lokalizacja przystanku		Nazwa gminy	
			wg kilometrażu drogi			



Robert Musiałowski


L.p.	terytorialnego	Nazwa przystanku		lewy	prawy	
1	0096490	Łąkie	P 01	1+620		Strzelno
2	0096490	Łąkie	P 02		1+630	Strzelno
3	0096490	Łąkie-Kurzebiela	P 03	2+420		Strzelno
4	0096490	Łąkie-Kurzebiela	P 04		2+410	Strzelno
5	0096448	Ciencisko	P 05	4+777		Strzelno
6	0096448	Ciencisko	P 06		4+777	Strzelno
7	0096603	Jaworowo	P 07	7+265		Strzelno
8	0096603	Jaworowo	P 08		7+265	Strzelno
9	0096595	Ostrowo	P 09	8+330		Strzelno
10	0096595	Ostrowo	P 10		8+345	Strzelno
Wykaz przystanków na drodze powiatowej nr 2453C						
L.p.	Kod miejscowości wg rejestru terytorialnego	Nazwa przystanku	Nr przystanku	Lokalizacja przystanku		Nazwa gminy
				wg kilometrażu drogi		
				lewy	prawy	
1.	0929598	Strzelno-Cieślewiczka	P 01	0+048		Strzelno
2.	0096490	Łąkie-Zofijówka	P 03	2+610		Strzelno
3.	0096490	Łąkie-Zofijówka	P 04		2+610	Strzelno
4.	0096520	Miradz	P 05	4+057		Strzelno
5.	0096520	Miradz	P 06		4+057	Strzelno
6.	0086987	Nowa Wieś	P 07	8+675		J. Wielkie
7.	0086987	Nowa Wieś	P 08		8+675	J. Wielkie
8.	0086987	Nowa Wieś	P 09	9+104		J. Wielkie
9.	0086987	Nowa Wieś	P 10		9+117	J. Wielkie
10.	0087113	Wójcin-pętla	P 11	12+574		J. Wielkie
11.	0087113	Wójcin I	P 12	13+932		J. Wielkie
12.	0087113	Wójcin I	P 13		13+932	J. Wielkie
Wykaz przystanków na drodze powiatowej nr 2455C						
L.p.	Kod miejscowości wg rejestru terytorialnego	Nazwa przystanku	Nr przystanku	Lokalizacja przystanku		Nazwa gminy
				wg kilometrażu drogi		
				lewy	prawy	
1.	0096477	Kijewice	P 01	2+002		Strzelno
2.	0096477	Kijewice	P 02		2+010	Strzelno
3.	0096709	Witkowo	P 03	2+760		Strzelno
4.	0096709	Witkowo	P 04		2+760	Strzelno
5.	0096550	Mirosławice	P 05	4+054		Strzelno
6.	0096550	Mirosławice	P 06		4+054	Strzelno
7.	0087076	Sierakowo	P 07	5+515		J. Wielkie
8.	0087076	Sierakowo	P 08		5+515	J. Wielkie
9.	0087099	Włostowo	P 09	7+117		J. Wielkie
10.	0087099	Włostowo	P 10		7+117	J. Wielkie
Wykaz przystanków na drodze powiatowej nr 2456C						
L.p.	Kod miejscowości wg rejestru terytorialnego	Nazwa przystanku	Nr przystanku	Lokalizacja przystanku		Nazwa gminy
				wg kilometrażu drogi		
				lewy	prawy	
1.	0096715	Wronowy	P 01	0+272		Strzelno
2.	0096715	Wronowy	P 02		0+272	Strzelno
3.	0086800	Budy	P 03	1+869		J. Wielkie
4.	0086800	Budy	P 04		1+869	J. Wielkie
5.	0096550	Mirosławice	P 05	3+320		Strzelno
6.	0096550	Mirosławice	P 06		3+325	Strzelno
Wykaz przystanków na drodze powiatowej nr 2457C						
L.p.	Kod miejscowości wg rejestru terytorialnego	Nazwa przystanku	Nr przystanku	Lokalizacja przystanku		Nazwa gminy
				wg kilometrażu drogi		
				lewy	prawy	
1.	0086823	Dobsko	P 01	2+679		J. Wielkie
2.	0086823	Dobsko	P 02		2+670	J. Wielkie
3.	0086881	Jeziora Małe	P 03	5+363		J. Wielkie
4.	0086881	Jeziora Małe	P 04		5+428	J. Wielkie
5.	0086875	Jeziora Wielkie I	P 05	6+112		J. Wielkie
6.	0086875	Jeziora Wielkie I	P 06		6+100	J. Wielkie

7.	0086875	Jezióra Wielkie	P 07	6+840		J. Wielkie
8.	0086875	Jezióra Wielkie	P 08		6+859	J. Wielkie
Wykaz przystanków na drodze powiatowej nr 2458C						
L.p.	Kod miejscowości wg rejestru terytorialnego	Nazwa przystanku	Nr przystanku	Lokalizacja przystanku		Nazwa gminy
				wg kilometrażu drogi		
				lewy	prawy	
1.	0086958	Kuśnierz	P 01	0+112		J. Wielkie
2.	0086958	Kuśnierz	P 02		0+112	J. Wielkie
3.	0086912	Kożuszkowo I	P 03	1+335		J. Wielkie
4.	0086912	Kożuszkowo I	P 04		1+335	J. Wielkie
5.	0086912	Kożuszkowo	P 05	2+277		J. Wielkie
6.	0086912	Kożuszkowo	P 06		2+257	J. Wielkie
Wykaz przystanków na drodze powiatowej nr 2459C						
L.p.	Kod miejscowości wg rejestru terytorialnego	Nazwa przystanku	Nr przystanku	Lokalizacja przystanku		Nazwa gminy
				wg kilometrażu drogi		
				lewy	prawy	
1.	0086875	Jezióra Wielkie Szkoła	P 01	0+120		J. Wielkie
2.	0086875	Jezióra Wielkie Szkoła	P 02		0+120	J. Wielkie
3.	0086993	Nożyczyn	P 03	1+797		J. Wielkie
4.	0086993	Nożyczyn	P 04		1+797	J. Wielkie
5.	0086993	Nożyczyn I	P 05	3+495		J. Wielkie
6.	0086993	Nożyczyn I	P 06		3+495	J. Wielkie
7.	0087107	Wola Kożuszkowa	P 07	4+765		J. Wielkie
8.	0087107	Wola Kożuszkowa	P 08		4+765	J. Wielkie
Wykaz przystanków na drodze powiatowej nr 2460C						
L.p.	Kod miejscowości wg rejestru terytorialnego	Nazwa przystanku	Nr przystanku	Lokalizacja przystanku		Nazwa gminy
				wg kilometrażu drogi		
				lewy	prawy	
1.	0086912	Kożuszkowo	P 01	0+065		J. Wielkie
2.	0086912	Kożuszkowo	P 02		0+064	J. Wielkie
Wykaz przystanków na drodze powiatowej nr 2461C						
L.p.	Kod miejscowości wg rejestru terytorialnego	Nazwa przystanku	Nr przystanku	Lokalizacja przystanku		Nazwa gminy
				wg kilometrażu drogi		
				lewy	prawy	
1.	0087107	Wola Kożuszkowa	P 01	1+796		J. Wielkie
2.	0087107	Wola Kożuszkowa	P 02		1+810	J. Wielkie
3.	0087047	Siedlimowo	P 03	3+110		J. Wielkie
4.	0087047	Siedlimowo	P 04		3+110	J. Wielkie
5.	0087047	Siedlimowo I	P 05	4+267		J. Wielkie
6.	0087047	Siedlimowo I	P 06		4+267	J. Wielkie
Wykaz przystanków na drodze powiatowej nr 2462C						
L.p.	Kod miejscowości wg rejestru terytorialnego	Nazwa przystanku	Nr przystanku	Lokalizacja przystanku		Nazwa gminy
				wg kilometrażu drogi		
				lewy	prawy	
1.	0086830	Gaj	P 01	0+700		J. Wielkie
2.	0086830	Gaj	P 02		0+710	J. Wielkie
Wykaz przystanków na drodze powiatowej nr 2464C						
L.p.	Kod miejscowości wg rejestru terytorialnego	Nazwa przystanku	Nr przystanku	Lokalizacja przystanku		Nazwa gminy
				wg kilometrażu drogi		
				lewy	prawy	
1.	0086993	Nożyczyn	P 01	0+070		J. Wielkie
2.	0086993	Nożyczyn	P 02		0+070	J. Wielkie
3.	0086964	Lenartowo	P 03	1+880		J. Wielkie
4.	0086964	Lenartowo	P 04		1+880	J. Wielkie
Wykaz przystanków na drodze powiatowej nr 2466C						
L.p.	Kod miejscowości wg rejestru terytorialnego	Nazwa przystanku	Nr przystanku	Lokalizacja przystanku		Nazwa gminy
				wg kilometrażu drogi		
				lewy	prawy	
1.	0087053	Siemionki	P 01	0+930		J. Wielkie
2.	0087053	Siemionki	P 02		0+945	J. Wielkie
Wykaz przystanków na drodze powiatowej nr 2468C						
L.p.	Kod miejscowości wg rejestru terytorialnego	Nazwa przystanku	Nr przystanku	Lokalizacja przystanku		Nazwa gminy
				wg kilometrażu drogi		
				lewy	prawy	



Przewodniczący
Rady Powiatu
Robert Mustłowski

1.	0086970	Lubstówek	P 01	0+630		J. Wielkie
2.	0086970	Lubstówek	P 02		0+610	J. Wielkie
Wykaz przystanków na drodze powiatowej nr 2469C						
L.p.	Kod miejscowości wg rejestru terytorialnego	Nazwa przystanku	Nr przystanku	Lokalizacja przystanku		Nazwa gminy
				wg kilometrażu drogi		
				lewy	prawy	
1.	0096589	Niemojewko	P 01	8+234		Strzelno
2.	0096589	Niemojewko	P 02		8+335	Strzelno
3.	0096514	Markowice	P 03	10+768		Strzelno
4.	0096514	Markowice	P 04		10+570	Strzelno
Wykaz przystanków na drodze powiatowej nr 2550C						
L.p.	Kod miejscowości wg rejestru terytorialnego	Nazwa przystanku	Nr przystanku	Lokalizacja przystanku		Nazwa gminy
				wg kilometrażu drogi		
				lewy	prawy	
1.	0091362	Dąbrówka	P 01	12+367		Mogilno
2.	0091362	Dąbrówka	P 02		12+426	Mogilno
Wykaz przystanków na drodze powiatowej nr 2562C						
L.p.	Kod miejscowości wg rejestru terytorialnego	Nazwa przystanku	Nr przystanku	Lokalizacja przystanku		Nazwa gminy
				wg kilometrażu drogi		
				lewy	prawy	
1.	0096626	Rzadkwin	P 01	4+112		Strzelno
2.	0096626	Rzadkwin	P 02		4+130	Strzelno
3.	0096626	Rzadkwin I	P 03	5+354		Strzelno
4.	0096626	Rzadkwin I	P 04		5+335	Strzelno
5.	0096626	Rzadkwin II	P 05	5+850		Strzelno
6.	0096626	Rzadkwin II	P 06		5+875	Strzelno
7.	0096626	Rzadkwin, Skrzyżowanie	P 07	6+360		Strzelno
8.	0096626	Rzadkwin, Skrzyżowanie	P 08		6+367	Strzelno
Wykaz przystanków na drodze powiatowej nr 2563C						
L.p.	Kod miejscowości wg rejestru terytorialnego	Nazwa przystanku	Nr przystanku	Lokalizacja przystanku		Nazwa gminy
				wg kilometrażu drogi		
				lewy	prawy	
1.	0096454	Górki	P 01	2+190		Strzelno
2.	0096454	Górki	P 02		2+185	Strzelno
Wykaz przystanków na drodze powiatowej nr 2564C						
L.p.	Kod miejscowości wg rejestru terytorialnego	Nazwa przystanku	Nr przystanku	Lokalizacja przystanku		Nazwa gminy
				wg kilometrażu drogi		
				lewy	prawy	
1.	0096454	Górki	P 01	2+342		Strzelno
2.	0096454	Górki	P 02		2+333	Strzelno
3.	0096454	Górki I	P 04		4+028	Strzelno
4.	0096425	Ciechrz	P 06		6+721	Strzelno
5.	0096425	Ciechrz, OSP	P 07	7+544		Strzelno
4.	0096425	Ciechrz, OSP	P 08		7+544	Strzelno
5.	0096425	Ciechrz, Skrzyżowanie	P 09	8+806		Strzelno
Wykaz przystanków na drodze powiatowej nr 2565C						
L.p.	Kod miejscowości wg rejestru terytorialnego	Nazwa przystanku	Nr przystanku	Lokalizacja przystanku		Nazwa gminy
				wg kilometrażu drogi		
				lewy	prawy	
1.	0096402	Bożejewice	P 02		4+486	Strzelno
Wykaz przystanków na drodze powiatowej nr 2568C						
L.p.	Kod miejscowości wg rejestru terytorialnego	Nazwa przystanku	Nr przystanku	Lokalizacja przystanku		Nazwa gminy
				wg kilometrażu drogi		
				lewy	prawy	
1.	0086970	Lubstówek	P 01	0+630		J. Wielkie
2.	0086970	Lubstówek	P 02		0+630	J. Wielkie
3.	0086941	Krzywe Kolano	P 03	3+098		J. Wielkie
4.	0086941	Krzywe Kolano	P 04		3+098	J. Wielkie
Wykaz przystanków na drodze powiatowej nr 2581C						
L.p.	Kod miejscowości wg rejestru terytorialnego	Nazwa przystanku	Nr przystanku	Lokalizacja przystanku		Nazwa gminy
				wg kilometrażu drogi		
				lewy	prawy	
1.	0087099	Włostowo	P 01	10+502		J. Wielkie
2.	0087099	Włostowo	P 02		10+512	J. Wielkie



PRZEWODNICZĄCY
RADY POWIATU
Robert Musiałowski

3.	0086869	Golejewo I	P 03	11+930		J. Wielkie
4.	0086869	Golejewo I	P 04		11+960	J. Wielkie
5.	0086906	Gopło	P 05	12+435		J. Wielkie
6.	0086906	Gopło	P 06		12+465	J. Wielkie
7.	0087024	Rzeszynek	P 07	14+190		J. Wielkie
8.	0087024	Rzeszynek	P 08		14+200	J. Wielkie
9.	0087018	Rzeszyn	P 09	14+400		J. Wielkie
10.	0087018	Rzeszyn	P 10		14+391	J. Wielkie
11.	0086970	Lubstówek	P 11	16+588		J. Wielkie
12.	0086970	Lubstówek	P 12		16+622	J. Wielkie
13.	0086941	Krzywe Kolano	P 13	17+765		J. Wielkie
14.	0086941	Krzywe Kolano	P 14		17+803	J. Wielkie
15.	0086941	Krzywe Kolano I	P 15	18+351		J. Wielkie
16.	0086941	Krzywe Kolano I	P 15		18+351	J. Wielkie
17.	0086941	Krzywe Kolano II	P 15	19+150		J. Wielkie
18.	0086941	Krzywe Kolano II	P 16		19+190	J. Wielkie



PRZEWODNICZĄCY
RADY POWIATU
Robert Musiałowski

Załącznik Nr 2 do uchwały Nr XLII/289/22
Rady Powiatu Mogileńskiego
z dnia 23 czerwca 2022 r.

WARUNKI I ZASADY KORZYSTANIA Z PRZYSTANKÓW KOMUNIKACYJNYCH ZLOKALIZOWANYCH W OBRĘBIE DRÓG POWIATOWYCH POWIATU MOGILEŃSKIEGO

1. Przystanek komunikacyjny jest to miejsce przeznaczone do wsiadania lub wysiadania pasażerów na danej linii komunikacyjnej oznaczone zgodnie z przepisami ustawy z dnia 20 czerwca 1997 r. – Prawo o ruchu drogowym (t.j. Dz. U. z 2021 r., poz. 450 ze zm.).
2. Z przystanków komunikacyjnych zlokalizowanych przy drogach powiatowych mogą korzystać operatorzy i przewoźnicy wykonujący regularne przewozy osób w ramach publicznego transportu zbiorowego, na podstawie zezwolenia na wykonywanie krajowego drogowego przewozu osób wydanego z uwzględnieniem uzgodnionego rozkładu jazdy obejmującego te przystanki.
3. Operatorzy i przewoźnicy korzystający z przystanków komunikacyjnych mają prawo zatrzymywać na nich swoje pojazdy wyłącznie w celu umożliwienia pasażerom wsiadania i wysiadania w ramach obowiązującego rozkładu jazdy.
4. Nie jest dopuszczalny postój na przystankach komunikacyjnych ponad czas niezbędny do obsługi pasażerów.
5. Przedsiębiorca korzystający z przystanku komunikacyjnego ponosi bezpośrednią odpowiedzialność za szkody wyrządzone osobom trzecim powstałe w związku z jego korzystaniem.
6. Bez zgody zarządcy drogi na terenie przystanków komunikacyjnych nie mogą być umieszczane inne informacje niż te, które dotyczą rozkładów jazdy.
7. Operator i przewoźnik zobowiązany jest do korzystania z przystanków komunikacyjnych w sposób umożliwiający korzystanie z nich przez innych operatorów i przewoźników.
8. Lokalizacja przystanku może ulec zmianie ze względu na warunki bezpieczeństwa ruchu.
9. W przypadkach koniecznych wynikających z czasowego zamknięcia lub zmiany organizacji ruchu w ciągu drogi (np. remont przebudowa drogi, wykorzystanie dróg w sposób szczególny) korzystanie z przystanków może zostać ograniczone (czasowa likwidacja przystanku lub zamiana jego lokalizacji). Z tego tytułu przedsiębiorcy nie będą przysługiwać żadne roszczenia.
10. W przypadku nie stosowania się przedsiębiorców do warunków i zasad korzystania z przystanków komunikacyjnych, Zarząd Powiatu Mogileńskiego może cofnąć zgodę na ich korzystanie.
11. Zarządca drogi na której zlokalizowany jest przystanek może odmówić zgody na korzystanie z niego, jeżeli:
 - 1) spowodowałoby to ograniczenie jego przepustowości;
 - 2) tworzyłoby to zagrożenie dla organizacji lub bezpieczeństwa ruchu drogowego;
 - 3) operator lub przewoźnik planuje usługi przewozowe na tej samej trasie i w tym samym czasie co inni uprawnieni, a warunki techniczne przystanku nie pozwalają na równoczesne zatrzymanie się takiej ilości pojazdów.



PRZEWODNICZĄCY
RADY POWIATU
Robert Wusidłowski

UZASADNIENIE

Zgodnie z art. 15 ust. 1 pkt 6 oraz ust. 2 ustawy z dnia 16 grudnia 2010 r. o publicznym transporcie zbiorowym określenie przystanków komunikacyjnych oraz warunków i zasad korzystania z nich, następuje w drodze uchwały podjętej przez właściwy organ danej jednostki samorządu terytorialnego.

Od podjęcia uchwały Nr XII/58/15 Rady Powiatu Mogileńskiego z dnia 27 listopada 2015 r. uległy zmianie lokalizacje oraz ilości przystanków. Dla prawidłowej organizacji publicznego transportu zbiorowego konieczne jest podjęcie uchwały, która określi ilość aktualnie istniejących przystanków wraz z ich lokalizacją.



PRZEWODNICĄCY
RADY POWIATU
Robert Musiałowski