

UCHWAŁA Nr 742 / 23
ZARZĄDU POWIATU MOGILEŃSKIEGO
z dnia 9 luty 2023 r.

w sprawie odmowy udzielenia dofinansowania zadania publicznego w trybie pozakonkursowym turystyka i krajoznawstwo pn. „Nieodkryty Powiat Mogileński”.

Na podstawie art. 32 ust. 1 ustawy z dnia 5 czerwca 1998 r. o samorządzie powiatowym (t.j. Dz. U. z 2022 r. poz. 1526) i art. 19a ustawy z dnia 24 kwietnia 2003 r. o działalności pożytku publicznego i o wolontariacie (t.j. Dz. U. z 2022 r. poz. 1327 z późn. zm.) oraz Uchwały Nr XLVII/310/2022 Rady Powiatu Mogileńskiego z dnia 29 listopada 2022 r. w sprawie uchwalenia Programu współpracy Powiatu Mogileńskiego z organizacjami pozarządowymi oraz podmiotami prowadzącymi działalność pożytku publicznego na 2023 rok, po rozpatrzeniu oferty Fundacji Fucco złożonej z pominięciem otwartego konkursu ofert.

**Zarząd Powiatu Mogileńskiego
uchwala, co następuje:**


§ 1. Odmawia się dofinansowania zadania publicznego w zakresie w zakresie turystyka i krajoznawstwo pn. „*Nieodkryty Powiat Mogileński*”, będącego przedmiotem oferty złożonej przez Fundację Fucco w związku z uznaniem braku celowości jego realizacji.

§ 2. Oferta, o której mowa § 1 stanowi załącznik do niniejszej uchwały.

§3. Wykonanie uchwały powierza się Staroście Mogileńskiemu.

§4. Uchwała wchodzi w życie z dniem podjęcia.


1. Tomasz Krześciński

.....



2. Jerzy Łaganowski

.....



3. Paweł Jankowski

.....


4. Jan Bartecki

.....


5. Krzysztof Szarzyński

.....


KANCELARIA ADWOKAT
adwokata Aleksandra Cioch
ul. Szosa Chywicka 26/A, 87-100 Inowrocław
NIP 879261789, REGON 341240
tel. 504-442-165

Helena

Uzasadnienie
do Uchwały Nr 742 /23
Zarządu Powiatu Mogileńskiego
z dnia 9 luty 2023 r.

Ustawa o działalności pożytku publicznego i o wolontariacie daje możliwość (w art. 19 a) udzielania organizacjom prowadzącym działalność pożytku publicznego wsparcia finansowego z pominięciem otwartego konkursu ofert w trybie tzw. małych zleceń. Tryb ten jest uruchamiany na wniosek organizacji pozarządowej pod warunkiem, że zadanie realizowane w ofercie ma charakter lokalny lub regionalny i będzie realizowane w okresie nie dłuższym niż 90 dni a wysokość dofinansowania lub finansowania nie przekroczy kwoty 10 000,00 zł.

W dniu 20 stycznia 2023 r. Fundacja Fucco, złożyło wniosek wraz z ofertą o przyznanie dotacji z budżetu Powiatu Mogileńskiego na realizację zadania w trybie pozakonkursowym pn. „*Nieodkryty Powiat Mogileński*” w zakresie turystyka i krajoznawstwo . Projekt zakłada odtworzenie w formie rzeczywistości rozszerzonej (nałożenie wirtualnych obiektów na rzeczywisty obraz widziany okiem kamery np. smartfona) ciekawych, często zapomnianych już (np. nieistniejących) miejsc z powiatu i ewentualnych okolic. Każdy obiekt, wybrany wspólnie z Władzami i mieszkańcami (w formie ankiety), byłby odtworzony w wysokim stopniu detali oraz opatrzony lektorem w dwóch językach (polski oraz angielski).

Oceniając celowość realizacji zadania Zarząd Powiatu Mogileńskiego brał pod uwagę:

- stopień, w jaki oferta odpowiada priorytetowym zadaniom publicznym, określonym w Programie współpracy Powiatu Mogileńskiego z organizacjami pozarządowymi,
- zapewnienie wysokiej jakości wykonania zadania,
- korzyści wynikające z realizacji zadania publicznego przez organizację pozarządową dla lokalnej społeczności
- środki dostępne na realizację zadań

W związku z powyższym Zarząd Powiatu Mogileńskiego uznał brak celowości realizacji zadania i odmówił udzielenia wsparcia finansowego zadaniu pn. „*Nieodkryty Powiat Mogileński*”


PRZEWODNICZĄCY ZARZĄDU
Tomasz Krzesiński

Dokument elektroniczny**Miejsce i data sporządzenia dokumentu**

2023-01-19

**Dane nadawcy**

ROKSANA KARPIŃSKA
PESEL: 93012704301
Telefon: +48516875130
Email: ROKSANA.RYPIEN@ICLOUD.COM

Dane adresata

STAROSTWO POWIATOWE W MOGILNIE (88-300
MOGILNO, WOJ. KUJAWSKO-POMORSKIE)

OFERTA MAŁY GRANT**Mały Grant - Nieodkryty Powiat Mogileński**

Szanowni Państwo,

w załączniku przesyłam ofertę w ramach Małego Grantu (nabór w trybie art. 19a), na wykonanie innowacyjnego przewodnika turystycznego wykorzystującego rzeczywistość rozszerzoną drugiej generacji.

Załączniki:

- 1.
- 2.
- 3.

Mały Grant - Mogilno.pdf - Mały Grant
Statut Fucco X.pdf - Statut
Odpis 0000641916.pdf - KRS

Dokument został podpisany, aby go zweryfikować należy użyć oprogramowania do weryfikacji podpisu. Data złożenia podpisu:
2023-01-19T15:49:26.379+01:00

Podpis elektroniczny

UPROSZCZONA OFERTA REALIZACJI ZADANIA PUBLICZNEGO



I. Podstawowe informacje o złożonej ofercie

1. Organ administracji publicznej, do którego jest adresowana oferta	Starostwo Powiatowe w Mogilnie
2. Rodzaj zadania publicznego	Turystyki i krajoznawstwa

II. Dane oferenta(-tów)

1. Nazwa oferenta(-tów), forma prawna, numer w Krajowym Rejestrze Sądowym lub innej ewidencji, adres siedziby, strona www, adres do korespondencji, adres e-mail, numer telefonu	
<p>Fundacja Fucco 64-125 Poniec Drożdżyńskiego 15 Forma prawna: fundacja KRS 0000641916</p>	
2. Dane osoby upoważnionej do składania wyjaśnień dotyczących oferty (np. imię i nazwisko, numer telefonu, adres poczty elektronicznej)	<p>Erwin Garbarczyk 726 571 918 erwin.garbarczyk@gmail.com Roksana Karpińska 516 875 130 karpinska.fucco@gmail.com</p>

III. Zakres rzeczowy zadania publicznego

1. Tytuł zadania publicznego	Nieodkryty Powiat Mogileński			
2. Termin realizacji zadania publicznego	Data rozpoczęcia	20.02.2023	Data zakończenia	30.04.2023
3. Syntetyczny opis zadania (wraz ze wskazaniem miejsca jego realizacji)				

Projekt zakłada odtworzenie w formie rzeczywistości rozszerzonej (nałożenie wirtualnych obiektów na rzeczywisty obraz widziany okiem kamery np. smartfona) ciekawych, często zapomnianych już (np. nieistniejących) miejsc z powiatu i ewentualnych okolic. Każdy obiekt, wybrany wspólnie z Władzami i mieszkańcami (w formie ankiety), byłby odtworzony w wysokim stopniu detali oraz opatrzony lektorem w dwóch językach (polski oraz angielski).

Projekt zostałby zrealizowany na terenie powiatu

Pod interaktywne obiekty 3D podejmujemy grę terenową, np. wykorzystywaną podczas spływów kajakowych, która może być dynamicznie zmieniana co jakiś czas bezpłatnie - np. trzeba zajrzeć przez okno zamku, do studni, poszukać napisu na murze, ułożyć jakieś hasło - bardzo dużo możliwości daje nam tutaj właśnie innowacyjna technologia rzeczywistości rozszerzonej drugiej generacji.

Wszystkie obiekty będą gotowe na mającą premierę w 2023 okulary rzeczywistości rozszerzonej - natychmiast po ich premierze wszystkie miejsca będą mogły być wyświetlane bezpośrednio w nich (niezależnie od producenta).

Biorąc pod uwagę podobnej wielkości regionu, gdzie mamy już wdrożone realizacje, każdy obiekt jest oglądany średnio 70 razy w miesiące (są to unikalne miejsca, a ilość jest średnią z 12 miesięcy).

Całość ma wyglądać tak, że turysta podchodzi do obiektu (np. do miejsca, gdzie dawniej stał zamek) wyciąga smartfon, a zamek pokazuje się dokładnie w miejscu, gdzie niegdyś stał. Można zrobić sobie na jego tle zdjęcie, nagrać film - przykłady podaję w filmiku promocyjnym: <https://www.youtube.com/watch?v=fNqjfibVKF4&t=1s>

Cele projektu:

- a) zachęcanie mieszkańców do poznawania interesujących, pod względem przyrodniczym, krajobrazowym i kulturowym, miejsc i obiektów położonych na terenie powiatu;
 - b) popularyzacja wśród mieszkańców różnych form turystyki aktywnej (w tym pieszej, rowerowej i wodnej), poprzez organizację imprez i wydarzeń turystycznych oraz rekreacyjnych, takich jak rajdy piesze, rowerowe, spływy kajakowe, regaty żeglarskie itp.;
 - c) wzmacnianie tożsamości lokalnej mieszkańców przez upowszechnianie wiedzy o historii i zabytkach powiatu i okolic oraz działalności ważnych postaciach związanych z powiatu i okolic i regionem;
 - d) promocja szlaków, produktów i atrakcji turystycznych przez wykorzystanie interesujących narzędzi promocji;
 - e) wzrost atrakcyjności turystycznej w oparciu o powstanie nowych szlaków/ścieżek tematycznych; e) aktywne formy spędzania czasu wolnego,
 - f) promowanie aktywnego spędzania czasu wolnego wśród mieszkańców powiatu;
 - g) promocja powiatu,
 - h) digitlizacja nieistniejących miejsc w celu ochrony pamięci o nieistniejących miejscach
- Zapewnienie dostępności osobom ze szczególnymi potrzebami
- Każdy obiekt będzie posiadał lektora w dwóch językach opisującego zdarzenia na ekranie oraz obiekty, a strona internetowa będzie dostosowana do osób niepełnosprawnych.

Wszystkie zrealizowane obiekty otrzymują licencję opensource, co oznacza, że każdy może je pobrać, modyfikować czy wykorzystywać do dowolnych celów - chyba, że Państwo zdecyduje inaczej.

4. Opis zakładanych rezultatów realizacji zadania publicznego		
Nazwa rezultatu	Planowany poziom osiągnięcia rezultatów (wartość docelowa)	Sposób monitorowania rezultatów / źródło informacji o osiągnięciu wskaźnika
ilość nowo powstałych szlaków, ścieżek tematycznych, edukacyjnych	1	dokumentacja cyfrowa i fotograficzna
ilość wykonanych gier terenowych	1	dokumentacja cyfrowa i fotograficzna
ilość turystów odwiedzających obiekty do końca maja	300	dokumentacja cyfrowa i fotograficzna
ilość wykonanych modeli 3D AR	10	dokumentacja cyfrowa i fotograficzna
ilość nagrań w języku angielskim	10	dokumentacja cyfrowa
ilość nagrań lektorskich w języku polskim	10	dokumentacja cyfrowa

5. Krótka charakterystyka Oferenta, jego doświadczenia w realizacji działań planowanych w ofercie oraz zasobów, które będą wykorzystane w realizacji zadania

Fundacja od 2016 roku tworzy tego typu digitalizacje obiektów w całym kraju. Na tą chwilę dysponujemy ponad 1500 obiektami z zachodniej i północnej Polski. Jako jedyni w Polsce mamy dostęp do innowacyjnej technologii AR drugiej generacji, która jest gotowa na okulary AR - czyli urządzenia, które w tym lub przyszłym roku ujrzą światło dzienne. Wtedy wystarczy założyć je na głowę i oglądać obiekty bez użycia smartfona!

Fundacja od 2016 roku tworzy tego typu digitalizacje obiektów w całym kraju. Na tą chwilę dysponujemy ponad 1500 obiektami z zachodniej i północnej Polski. Jako jedyni w Polsce mamy dostęp do innowacyjnej technologii AR drugiej generacji, która jest gotowa na okulary AR - czyli urządzenia, które w tym lub przyszłym roku ujrzą światło dzienne. Wtedy wystarczy założyć je na głowę i oglądać obiekty bez użycia smartfona!

IV. Szacunkowa kalkulacja kosztów realizacji zadania publicznego

Lp.	Rodzaj kosztu	Wartość PLN	Z dotacji	Z innych źródeł
1.	Wykonanie modeli 3D	4000	3500	500
2.	Konwersja modeli 3D do rzeczywistości rozszerzonej	3000	2500	500
3.	Nagrania lektorskie w dwóch językach	500	500	0
4.	Wdrożenie gry terenowej	1000	1000	0
Suma wszystkich kosztów realizacji zadania		8500	7500	1000

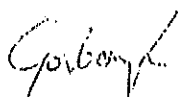
V. Oświadczenia

Oświadczam, że:

- 1) proponowane zadanie publiczne będzie realizowane wyłącznie w zakresie działalności pożytku publicznego oferenta;
- 2) pobieranie świadczeń pieniężnych będzie się odbywać wyłącznie w ramach prowadzonej odpłatnej działalności pożytku publicznego;
- 3) oferent składający niniejszą ofertę nie zalega z opłacaniem należności z tytułu zobowiązań podatkowych;
- 4) oferent składający niniejszą ofertę nie zalega z opłacaniem należności z tytułu składek na ubezpieczenia społeczne;
- 5) dane zawarte w części II niniejszej oferty są zgodne z Krałowym Rejestrem Sadowym;
- 6) wszystkie informacje podane w ofercie oraz załącznikach są zgodne z aktualnym stanem prawnym i faktycznym;
- 7) w zakresie związanym ze składaniem ofert, w tym z gromadzeniem, przetwarzaniem i przekazywaniem danych osobowych, a także wprowadzaniem ich do systemów informatycznych, osoby, których dotyczą te dane, złożyły stosowne oświadczenia zgodnie z przepisami o ochronie danych osobowych.

Erwin Garbarczyk
Prezes Zarządu Fundacji Fucco

Data 13.02.2023r.



(podpis osoby upoważnionej lub podpisy osób upoważnionych do składania oświadczeń woli w imieniu oferentów)