


Załącznik nr 1
Do Uchwały nr 798/2023
Zarządu Powiatu Mogileńskiego
z dnia 11 MAJ 2023

Załącznik
do Uchwały Nr .../.../202...
Rady Powiatu Mogileńskiego
z dnia r.



**PROGRAM OPIEKI NAD ZABYTKAMI
POWIATU MOGILEŃSKIEGO
NA LATA 2023-2026**

Spis treści

1. WSTĘP	4
2. CEL OPRACOWANIA PROGRAMU	5
3. PODSTAWA PRAWNA OPRACOWANIA PROGRAMU	5
3.1 Uwarunkowania prawne ochrony i opieki nad zabytkami	6
3.2 Uwarunkowania zewnętrzne ochrony dziedzictwa kulturowego	8
3.3 Uwarunkowania wewnętrzne ochrony dziedzictwa kulturowego	12
4. PRZEDMIOT OCHRONY	15
5. FORMY PRAWNE OCHRONY ZABYTEKÓW	16
6. GMINNE EWIDENCJE ZABYTEKÓW I GMINNE PROGRAMY OPIEKI NAD ZABYTEKAMI NA TERENIE POWIATU MOGILEŃSKIEGO	19
6.1. Gminne ewidencje zabytków	19
6.2. Gminne Programy Opieki nad Zabytkami	20
7. CHARAKTERYSTYKA ZASOBÓW DZIEDZICTWA KULTUROWEGO POWIATU MOGILEŃSKIEGO	22
7.1. Charakterystyka powiatu	22
7.2. Zabytki o najwyższym znaczeniu dla Powiatu	24
7.3. Zabytki wpisane do rejestru zabytków	38
7.3.1. Zabytki nieruchome	38
7.3.2. Zabytki ruchome	40
7.3.3. Zabytki archeologiczne	41
7.4 Zabytki w zbiorach muzealnych	42
7.5 Dziedzictwo niematerialne	43
8. DIAGNOZA STANU ISTNIEJĄCEGO I POTENCJAŁU POWIATU W ZAKRESIE OPIEKI I OCHRONY ZABYTEKÓW	43
9. CELE I ZADANIA PODEJMOWANE PRZEZ POWIAT W ZAKRESIE OCHRONY DZIEDZICTWA KULTUROWEGO	45
9.1 Cele strategiczne	45
10. ŹRÓDŁA FINANSOWANIA PROGRAMU	48
10.1. Dotacje na prace konserwatorskie, restauratorskie lub roboty budowlane przy zabytkach	49
10.2. Inne programy Ministra Kultury i Dziedzictwa Narodowego	52
10.3. Polski Ład dla kultury	55

10.4. Programy Ministra Obrony Narodowej.....	56
10.5. Dotacje z Funduszu Kościelnego	56
10.6. Fundusze unijne.....	57
10.7. Realizacja i finansowanie z zakresu ochrony zabytków, dla których właścicielem jest Powiat Mogileński.....	58
10.8. Środki prywatne i inne.....	59
11. OCHRONA ZABYTKÓW NA WYPADEK SYTUACJI KRYZYSOWEJ	59
12. DOSTĘPNOŚĆ.....	61
13. MONITORING PROGRAMU	62
14. ZAŁĄCZNIKI:	62

1. Wstęp

Program opieki nad zabytkami Powiatu Mogileńskiego na lata 2023-2026 stanowi dokument uwzględniający zadania w zakresie dziedzictwa kulturowego małej ojczyzny, skierowany jest na budowanie świadomości wspólnoty kulturowej, roli i znaczenia lokalnych wartości i wspólnych korzeni, wzmocnienia poczucia tożsamości poprzez wspólną dbałość o zachowanie wartości kulturowych.

Wskazane w programie działania skierowane są na poprawę stanu zabytków, ich adaptację i rewaloryzację oraz zwiększenie dostępności do nich mieszkańców i turystów. Jednocześnie Program ma na celu przyczynienie się do zwiększenia atrakcyjności powiatu, podniesienia konkurencyjności oferowanych produktów turystycznych, a także szerszego od dotychczasowego wykorzystania potencjału związanego z zachowanym dziedzictwem kultury powiatu mogileńskiego.

Powiatowy Program opieki nad zabytkami określa stan, do którego należy dążyć w zakresie opieki nad zabytkami, wskazuje konieczne do wykonania zadania i sugeruje sposoby ich realizacji.

Powiat Mogileński charakteryzuje się licznymi walorami zabytkowymi. Miłośnicy historii bez trudu przeniosą się we wczesne średniowiecze, turystów zachwycą perełki romańskiej kultury znajdujące się w Strzelnie i Mogilnie, które stanowią najcenniejsze dla województwa kujawsko-pomorskiego zabytki sakralne. Najistotniejszym pomnikiem historii o szczególnym znaczeniu dla kultury naszego kraju jest niewątpliwie zespół dawnego klasztoru Norbertanek, znajdujący się w Strzelnie. Podążając szlakiem architektury drewnianej charakterystycznej dla naszego powiatu niewątpliwie ważne są kościoły m.in. w Wylatowie, Siedlimowie czy Kościeszkach. Całość dopełnią liczne zabytki ruchome stanowiące wyposażenie i wystrój obiektów sakralnych, a także stanowiska archeologiczne. Na ważnym piedestale kultury powiatu znajdują się liczne dworki, parki, zespoły pałacowe, kuźnie, wiatraki, magazyny, wiadukty, linie kolejowe itp. Bogactwo kulturowe powiatu zachwyca, a każdy miłośnik historii znajdzie co dla siebie.

Program opieki nad zabytkami Powiatu Mogileńskiego na lata 2023-2026 poddany został wykonaniu postanowień Uchwały Nr LIII/301/10 Rady Powiatu w Mogilnie z dnia 12 lipca 2010 r. w sprawie określenia szczegółowego regulaminu konsultacji z organizacjami pozarządowymi i podmiotami wymienionymi w art. 3 ust. 3 ustawy o działalności pożytku publicznego i o wolontariacie projektów aktów prawa miejscowego w dziedzinach dotyczących działalności statutowej tych organizacji oraz projektów programów współpracy z organizacjami pozarządowymi. Konsultacje Programu przeprowadzone zostały w terminie od do Konsultacje pozwoliły na zniwelowanie możliwych konfliktów poprzez zapewnienie uczestnictwa w dyskusji nad przygotowywanymi rozwiązaniami wszystkim zainteresowanym stronom. Konsultacje były niezbędne do stworzenia prawidłowego Programu opieki nad zabytkami Powiatu Mogileńskiego na lata 2023-2026, odpowiadającego na faktyczne problemy i zapotrzebowania mieszkańców.

Program opieki nad zabytkami Powiatu Mogileńskiego na lata 2023-2026 uzyskał pozytywną opinię Kujawsko-Pomorskiego Wojewódzkiego Konserwatora Zabytków w Toruniu pismem nr z dnia..... Przedstawiony poniżej Program został zredagowany w oparciu o wytyczne sformułowane przez Kujawsko-Pomorskiego Wojewódzkiego Konserwatora Zabytków. Powiatowy Program opieki nad zabytkami jest publikowany w wojewódzkim dzienniku urzędowym.

2. Cel opracowania Programu

Głównym celem opracowania programu jest rozwój powiatu poprzez dążenie do poprawy stanu zachowania zabytków, eksponowanie walorów krajobrazu kulturowego powiatu, także zwiększenie znaczenia zabytków w życiu społecznym, gospodarczym i edukacyjnym oraz podejmowanie inicjatyw sprzyjających opiece nad zabytkami czy działań zwiększających atrakcyjność zabytków znajdujących się na terenie powiatu.

Szczegółowe cele Programu zawarte są w art. 87 ust.2 ustawy o ochronie zabytków i opiece nad zabytkami z 23 lipca 2003 r. (t.j. Dz. U. z 2022 r. poz. 840).

Realizacja celów Programu wymaga współdziałania z jednostkami samorządu terytorialnego, instytucjami i organizacjami pozarządowymi, właścicielami i użytkownikami obiektów zabytkowych, służbami ochrony zabytków, instytucjami kultury i innymi podmiotami mającymi w swoim obszarze działania dziedzictwo kulturowe.

3. Podstawa prawna opracowania Programu

Sporządzenie Programu opieki nad zabytkami Powiatu Mogileńskiego na lata 2023-2026 jest ustawowym wypełnieniem obowiązku wynikającym z art. 87 ustawy o ochronie zabytków i opiece nad zabytkami z 23 lipca 2003 r. (t.j. Dz. U. z 2022 r. poz. 840), który stanowi iż: „1. Zarząd województwa, powiatu lub wójt (burmistrz, prezydent miasta) sporządza na okres 4 lat odpowiednio wojewódzki, powiatowy lub gminny program opieki nad zabytkami.”.

Program opieki nad zabytkami Powiatu Mogileńskiego na lata 2023-2026 przyjmuje Rada Powiatu, po uzyskaniu pozytywnej opinii Wojewódzkiego Konserwatora Zabytków.

Program, ogłaszany jest w wojewódzkim dzienniku urzędowym.

Z realizacji programu zarząd powiatu sporządza, co 2 lata, sprawozdanie, które przedstawia się odpowiednio Radzie Powiatu.

Do zadań samorządu w zakresie ochrony zabytków należy zapewnienie warunków prawnych, organizacyjnych i finansowych umożliwiających trwałe zachowanie zabytków znajdujących się na ich terenie oraz zagospodarowanie, utrzymanie, zapobieganie zagrożeniom mogącym spowodować uszczerbek dla wartości zabytków, udaremnianie niszczenia i niewłaściwego korzystania, przeciwdziałanie kradzieży, zaginięciu lub nielegalnemu wywozowi zabytków za granicę także kontrola stanu zachowania i przeznaczenia zabytków oraz uwzględnianie zadań

ochronnych w planowaniu i zagospodarowaniu przestrzennym oraz przy kształtowaniu środowiska. Program opieki nad zabytkami Powiatu Mogileńskiego na lata 2023-2026 ma pomóc w realizacji celów określonych przez ustawodawcę.

3.1 Uwarunkowania prawne ochrony i opieki nad zabytkami

3.1.1 Obowiązek konstytucyjny ochrony zabytków

Podstawowym aktem prawnym nakładającym obowiązek ochrony dziedzictwa kulturowego – materialnego i niematerialnego – i przekazania go kolejnym pokoleniom jest Konstytucja Rzeczypospolitej Polskiej z dnia 2 kwietnia 1997 r. (Dz. U. Nr 78, poz. 483 z późn. zm.). Na wstępie już w Preambule ujęty został obowiązek dbania o dziedzictwo Narodu i ogólnoludzkie wartości nawołujące do tradycji kraju oraz przekazanie ich dalszym pokoleniom. W przepisach art. 5, art. 6 ust. 1 i 2 oraz art. 73 ustawy ujęto dbałość kraju w zakresie dziedzictwa narodowego, kulturowego oraz dóbr kultury. Konstytucja objęła zabytki ochroną zadeklarowaną jako konstytucyjny obowiązek państwa i każdego obywatela.

3.1.2. Ustawa o samorządzie powiatowym

Ustawa z dnia 5 czerwca 1998 r. o samorządzie powiatowym (t.j. Dz. U. z 2022 r. poz. 1526 z późn. zm.) w art. 4 pkt. 7 nakłada na powiat określone ustawami zadania publiczne o charakterze ponadgminnym, między innymi z zakresu kultury oraz ochrony zabytków i opieki nad zabytkami.

3.1.3. Ochrona dziedzictwa kulturowego w świetle ustawy o ochronie zabytków i opiece nad zabytkami

Podstawowym aktem prawa regulującym ochronę i opiekę nad zabytkami jest ustawa z dnia 23 lipca 2003 r. o ochronie zabytków i opiece nad zabytkami (t.j. Dz. U. z 2022 r. poz. 840), w której określono przedmiot, formy i zasady ochrony zabytków i opieki nad nimi. Ustawa reguluje kwestie związane z ochroną i zarządzaniem dziedzictwem kulturowym – zarówno materialnym jak i niematerialnym. Powołując się na art. 4 ww. ustawy ochrona zabytków nakłada na organy administracji publicznej podejmowanie działań w kierunku zapewnienia warunków prawnych, organizacyjnych oraz finansowych w zakresie zachowania konstrukcji zabytków, ich utrzymania, dbałości o ich stan, kontrolę zachowania oraz zapobieganie ich wywozowi, zaginięciu za granicę.

3.1.4. Ustawa o planowaniu i zagospodarowaniu przestrzennym

Ustawa o planowaniu i zagospodarowaniu przestrzennym z dnia 27 marca 2003 r. (t.j. Dz. U. z 2022 r. poz. 503 z późn. zm.) określa zasady kształtowania polityki przestrzennej przez jednostki samorządu terytorialnego i organy administracji rządowej oraz zakres i sposoby postępowania w sprawach przeznaczenia terenów na określone cele oraz ustalenia zasad ich zagospodarowania i zabudowy. Ustawa wskazuje także uwzględnienie wymagań ochrony dziedzictwa kulturowego i zabytków oraz dóbr kultury współczesnej w planowaniu i zagospodarowaniu przestrzennym.

3.1.5. Prawo budowlane

Ustawa z dnia 7 lipca 1994 r. Prawo budowlane (t.j. Dz. U. z 2021 r. poz. 2351 z późn. zm.) normuje działalność obejmującą sprawy projektowania, budowy, utrzymania i rozbiórki obiektów

budowlanych oraz określa zasady działania organów administracji publicznej w tych dziedzinach (art.1 ustawy). Dodatkowo zgodnie z art. 2 przepisy ustawy nie naruszają przepisów odrębnych, a w szczególności o ochronie zabytków i opiece nad zabytkami - w odniesieniu do obiektów i obszarów wpisanych do rejestru zabytków oraz obiektów i obszarów objętych ochroną konserwatorską na podstawie miejscowego planu zagospodarowania przestrzennego. Wskazane w ustawie uwarunkowania określające obiekt budowlany jako całość oraz jego poszczególnych części, wraz ze związanymi z nim urządzeniami budowlanymi należy projektować i budować w sposób określony w przepisach zapewniając ochronę obiektów wpisanych do rejestru zabytków oraz obiektów objętych ochroną konserwatorską.

3.1.6. Prawo ochrony środowiska

Przepisy ustawy z dnia 27 kwietnia 2001 r. Prawo ochrony środowiska (t.j. Dz. U. z 2022 r. poz. 2556 z późn. zm.) mówią między innymi o tym, że ochrona środowiska polega na zachowaniu wartości kulturowych.

3.1.7. Ustawa o ochronie przyrody

Ustawa z dnia 16 kwietnia 2004 r. o ochronie przyrody (t.j. Dz. U. z 2022 r. poz. 916 z późn. zm.) określa m.in. kompetencje dotyczące pielęgnacji i wycinki drzew, na terenach objętych prawną ochroną konserwatorską. Dodatkowo wskazane są regulacje odnośnie ochrony krajobrazu kulturowego i uzgadnianie jego granic z konserwatorem zabytków, określa wykaz obiektów o istotnym znaczeniu historycznym i kulturowym, definiuje pojęcie krajobrazu kulturowego.

3.1.8. Ustawa o gospodarce nieruchomościami

Ustawa z dnia 21 sierpnia 1997 r. o gospodarce nieruchomościami (t.j. Dz. U. z 2023 r. poz. 344) w art. 6 stanowi, iż celami publicznymi jest m.in. opieka nad nieruchomościami stanowiącymi zabytki w rozumieniu przepisów o ochronie zabytków i opiece nad zabytkami. Ustawa określa postępowanie wobec nieruchomości objętych prawną ochroną konserwatorską.

3.1.9. Ustawa o organizowaniu i prowadzeniu działalności kulturalnej

Ustawa z dnia 25 października 1991 r. o organizowaniu i prowadzeniu działalności kulturalnej (t.j. Dz. U. z 2020 r. poz. 194 z późn. zm..) precyzuje, że działalność kulturalna polega na upowszechnianiu i ochronie kultury. Mecenat nad kulturą poza państwem sprawują również jednostki samorządu terytorialnego. Instytucje kultury będące jednostkami organizacyjnymi samorządów prowadzą działalność w zakresie upowszechniania kultury. Do podstawowych zadań tych instytucji należy między innymi sprawowanie opieki nad zabytkami.

3.1.10. Ustawa działalności pożytku publicznego i wolontariacie

Ustawa z dnia 24 kwietnia 2003 r. o działalności pożytku publicznego i o wolontariacie (t.j. Dz. U. z 2023 r. poz. 571) dopuszcza, wspieranie przez organy samorządu terytorialnego, działalności prowadzonej przez organizacje pozarządowe polegającej na ochronie dóbr kultury i dziedzictwa narodowego.

3.1.11. Ustawa o muzeach oraz ustawa o bibliotekach

Zasady ochrony zabytków znajdujących się w zbiorach muzealnych oraz bibliotecznych zostały określone w ustawie z dnia 21 listopada 1996 r. o muzeach (t.j. Dz. U. z 2022 r. poz. 385) oraz ustawie z dnia 27 czerwca 1997 r. o bibliotekach (t.j. Dz. U. z 2022 r. poz. 2393).

Sposób przekazania danych oraz dokumentacji z rejestru zabytków, ochronę materiałów archiwalnych regulują przepisy ustawy z dnia 14 lipca 1983 r. o narodowym zasobie archiwalnym i archiwach (t.j. Dz. U. z 2020 r. poz. 164 z późn. zm.).

3.2 Uwarunkowania zewnętrzne ochrony dziedzictwa kulturowego

Program opieki nad zabytkami Powiatu Mogileńskiego na lata 2023-2026 wykazuje zgodność z krajowymi i wojewódzkimi dokumentami programowymi.

3.2.1. Do dokumentów zawierających strategiczne cele polityki państwa w zakresie ochrony zabytków i opieki nad zabytkami na poziomie krajowym należy zaliczyć:

1. Krajowy program ochrony zabytków i opieki nad zabytkami na lata 2019-2022;
2. Strategia na rzecz Odpowiedzialnego Rozwoju do roku 2020 (z perspektywą do 2030 r.);
3. Krajowa Strategia Rozwoju Regionalnego 2030 (KSRR 2030);
4. Koncepcja przestrzennego zagospodarowania kraju do roku 2030;

3.2.1 Krajowy Program Ochrony Zabytków i Opieki nad Zabytkami na lata 2019-2022

Głównym celem projektu Krajowego programu ochrony zabytków i opieki nad zabytkami 2019 - 2022 jest stworzenie warunków dla zapewnienia efektywnej ochrony i opieki nad zabytkami, który w okresie 4 lat realizowany będzie we współpracy z państwowymi instytucjami kultury i organami administracji publicznej poprzez trzy cele szczegółowe tj.:

Tabela 1

Cel szczegółowy 1	Cel szczegółowy 2	Cel szczegółowy 3
Optimalizacja systemu ochrony kulturowego dziedzictwa	Wsparcie działań w zakresie opieki nad zabytkami	Budowanie świadomości społecznej wartości dziedzictwa kulturowego
Kierunki działania	Kierunki działania	Kierunki działania
1. Wzmocnienie systemu ochrony na poziomie lokalnym. 2. Wzmocnienie systemu ochrony na poziomie centralnym.	1. Merytoryczne wsparcie działań w zakresie opieki nad zabytkami. 2. Podnoszenie bezpieczeństwa zasobu zabytkowego.	1. Upowszechnianie wiedzy na temat dziedzictwa kulturowego i jego wartości. 2. Tworzenie warunków dla sprawowania społecznej opieki nad zabytkami.

Źródło:/opracowanie własne/

3.2.2. Strategia na rzecz Odpowiedzialnego Rozwoju do roku 2020 (z perspektywą do 2030 r.) (SOR)

Strategia określa nowy model rozwoju – suwerenną wizję strategiczną, zasady, cele i priorytety rozwoju kraju w wymiarze gospodarczym, społecznym i przestrzennym do 2020 r. oraz w perspektywie do 2030 r.

Strategia stanowi instrument elastycznego zarządzania głównymi procesami rozwojowymi w kraju. Łączy w sobie wymiar strategiczny z wymiarem operacyjnym: wskazuje niezbędne działania oraz instrumenty realizacyjne - projekty flagowe i strategiczne, zapewniające jej wdrożenie. Celem jest wspomaganie w szczególności obszarów, które nie mogą w pełni rozwinąć swojego potencjału rozwojowego, bo utraciły swoje funkcje społeczno-gospodarcze (np. przestały być miastami wojewódzkimi), przez co stały się mniej odporne na różne zjawiska kryzysowe (np. negatywne skutki procesów demograficznych). Strategia wspiera konkurencyjność regionów i zakłada kontynuację działań zmierzających do podniesienia jakości kapitału ludzkiego i społecznego oraz rozwoju przedsiębiorczości i innowacyjności.

3.2.3. Krajowa Strategia Rozwoju Regionalnego 2030 (KSRR 2030)

W KSRR 2030 odzwierciedlenie znajdują postanowienia SOR określone w filarze rozwój społecznie i terytorialnie zrównoważony. Dokument przedstawia cele polityki regionalnej oraz działania i zadania, jakie do ich osiągnięcia powinien podjąć rząd, samorządy: wojewódzkie, powiatowe i gminne oraz pozostałe podmioty uczestniczące w realizacji tej polityki w perspektywie roku 2030.

- KSSR 2030 r. kładzie nacisk na zrównoważony rozwój całego kraju, czyli zmniejszanie dysproporcji w poziomie rozwoju społeczno-gospodarczego różnych obszarów, głównie miejskich i wiejskich.
- W strategii przewidziano skuteczniejszą identyfikację potrzeb rozwojowych wszystkich obszarów kraju, a także efektywniejsze rozpoznanie zasobów jakimi dysponują, wskazanie wyzwań i barier rozwojowych.
- Jednym z celów KSRR jest zapewnienie większej spójności rozwojowej Polski przez wsparcie obszarów słabszych gospodarczo.
- W dokumencie przewidziano zwiększenie roli i odpowiedzialności samorządów lokalnych jako podmiotów decydujących o polityce rozwoju w skali lokalnej. Strategia tworzy warunki do większego angażowania się samorządów gminnych i powiatowych w realizację wspólnych projektów i we współpracę ponad granicami administracyjnymi.

3.2.4 Koncepcja przestrzennego zagospodarowania kraju do roku 2030

Koncepcja przestrzennego zagospodarowania kraju do 2030 roku będzie realizowana poprzez realizację celów szczegółowych tj:

- Podwyższenie konkurencyjności głównych ośrodków miejskich Polski w przestrzeni europejskiej poprzez ich integrację funkcjonalną przy zachowaniu policentrycznej struktury systemu osadniczego sprzyjającej spójności.
- Poprawę spójności wewnętrznej i terytorialne równoważenie rozwoju kraju poprzez promowanie integracji funkcjonalnej, tworzenie warunków dla rozprzestrzeniania się

czynników rozwoju, wielofunkcyjny rozwój obszarów wiejskich oraz wykorzystanie potencjału wewnętrznego wszystkich terytoriów.

- Poprawę dostępności terytorialnej kraju w różnych skalach przestrzennych poprzez rozwijanie infrastruktury transportowej i telekomunikacyjnej.
- Kształtowanie struktur przestrzennych wspierających osiągnięcie i utrzymanie wysokiej jakości środowiska przyrodniczego i walorów krajobrazowych Polski.
- Zwiększenie odporności struktury przestrzennej kraju na zagrożenia naturalne i utraty bezpieczeństwa energetycznego oraz kształtowanie struktur przestrzennych wspierających zdolności obronne państwa.
- Przywrócenie i utrwalenie ładu przestrzennego.

3.3. Do dokumentów zawierających strategiczne cele polityki województwa w zakresie ochrony zabytków i opieki nad zabytkami na poziomie wojewódzkim należy zaliczyć:

1. *Strategię rozwoju województwa kujawsko-pomorskiego do 2030 roku – Strategia Przyspieszenia 2030+;*
2. *Program Opieki nad Zabytkami Województwa Kujawsko-Pomorskiego na lata 2021-2024.*
3. *Strategia budowy i promocji produktów turystycznych województwa kujawsko-pomorskiego - projekt.*

3.3.1 Strategia rozwoju województwa kujawsko-pomorskiego do 2030 roku – Strategia Przyspieszenia 2030+

Uchwałą Sejmiku Województwa Kujawsko-Pomorskiego z dnia 21 grudnia 2020r. Nr XXVIII/399/20 została przyjęta Strategia rozwoju województwa kujawsko-pomorskiego do 2030 roku – Strategia Przyspieszenia 2030+. Podstawową ideą Strategii jest przyspieszenie rozwoju, któremu wszystkie działania są podporządkowane. Przyspieszenie oznacza niwelowanie różnic w stanie rozwoju pomiędzy województwem kujawsko-pomorskim, a regionami prezentującymi najwyższą jakość życia (nie tylko polskimi). W ujęciu wewnętrznym natomiast przyspieszenie jest traktowane jako położenie nacisku na obszary o najniższym poziomie rozwoju przy jednoczesnym wspieraniu odpowiedniego tempa rozwoju liderów.

W Strategii wyróżniono pięć celów głównych: 1. Skuteczna edukacja. 2. Zdrowe, aktywne i zamożne społeczeństwo. 3. Konkurencyjna gospodarka. 4. Dostępna przestrzeń i czyste środowisko. 5. Spójne i bezpieczne województwo.

Zagadnienia związane z ochroną dóbr kultury określone zostały w Celu głównym 1. Skuteczna edukacja, a w jego ramach dla celu operacyjnego, Podniesienie jakości kształcenia i wychowania i dalej dla kierunku działań, Rozwój edukacji regionalnej i lokalnej. Kierunek ten dotyczy realizacji działań z zakresu edukacji regionalnej i lokalnej dla dzieci i młodzieży, wchodzących w zakres działalności placówek oświatowych. Odnosi się m.in. do organizacji dodatkowych zajęć, zamawiania materiałów edukacyjnych, zamawiania materiałów promocyjnych, organizacji konkursów, organizacji zajęć terenowych i wycieczek służących poznaniu dziedzictwa regionu. Dotyczy wyposażenia mieszkańców regionu w wiedzę i nowoczesne materiały w zakresie edukacji

regionalnej i lokalnej oraz rozwijania zainteresowań młodzieży literaturą, historią, geografą, zabytkami, przyrodą, tradycją i kulturą regionu.

W Celu głównym: 2. Zdrowe, aktywne i zamożne społeczeństwo, w Celu operacyjnym: 4. Kultura, sztuka i dziedzictwo narodowe, w zakresie ochrony dóbr kultury wskazane zostały m.in.:

- Kształtowanie tożsamości regionalnej mieszkańców województwa,
- Kultywowanie tożsamości lokalnej mieszkańców województwa,
- Kształtowanie postaw patriotycznych mieszkańców województwa,
- Rozwój oferty podmiotów upowszechniania kultury,
- Rozwój podmiotów prowadzących działalność artystyczną,
- Rozwój edukacji kulturalnej oraz upowszechnianie kultury wśród mieszkańców regionu,
- Upowszechnianie dostępu do zasobów kultury poprzez ich cyfryzację,
- Digitalizacja i udostępnianie zasobów bibliotek,
- Wspieranie działalności organizacji społecznych działających w dziedzinie kultury.

oraz w Celu głównym: 4. Dostępna przestrzeń i czyste środowisko, w Celu operacyjnym 3. Przestrzeń kulturowa, w tym w zakresie:

- Ochrona, zachowanie, odnowa, wzmacnianie i promocja dziedzictwa kulturowego województwa,
- Adaptacja obiektów dziedzictwa kulturowego dla celów publicznych i komercyjnych.

Potencjał i dziedzictwo kulturowe województwa kujawsko-pomorskiego są jedną z jego najmocniejszych stron, w tym także przede wszystkim podstawą budowy tożsamości lokalnej i regionalnej, bardzo silnym uwarunkowaniem rozwoju aktywności lokalnej. Zgodnie z zapisami Strategii kontynuowane będą tradycyjne już dla województwa działania, mające na celu ochronę i wzmacnianie dziedzictwa kultury – ale istotnym novum będzie wyeksponowanie lokalnych i regionalnych wyróżników kulturowych, w ramach projektu dotyczącego artefaktów przeszłości. Działania powinny dotyczyć także obiektów sakralnych (w tym elementów ich wyposażenia) oraz działań towarzyszących ochronie dziedzictwa kultury w ramach miejsc/obiektów objętych rozporządzeniem Prezydenta RP – Pomniki Historii oraz wpisanych na Listę Światowego Dziedzictwa Kulturalnego i Naturalnego UNESCO. Wykorzystanie lokalnych walorów przyrodniczych i kulturowych dla rozwoju działalności gospodarczych o charakterze turystycznym, który dotyczy działań związanych z realizacją zagospodarowania i prowadzeniem działalności gospodarczej, adresowanej do osób przybywających z uwagi na obecność m.in. walorów dziedzictwa kultury. W szczególności dotyczy to tworzenia nowych i rozwoju istniejących, ukierunkowanych na obsługę ruchu turystycznego: działalności noclegowych, działalności gastronomicznych, działalności transportowych, wypożyczalni sprzętu, innego rodzaju placówek usługowych i handlowych. Kierunek obejmuje także udostępnianie nowych obiektów, miejsc oraz wydarzeń prezentujących specyfikę danego obszaru, a także wsparcia lokalnych inicjatyw w obszarze dziedzictwa kulturowego, w powiązaniu z aktywizacją społeczną i podnoszeniem atrakcyjności turystycznej – kreowanie produktu lokalnego turystyki kulturowej i wiejskiej.

3.3.2 Program Opieki nad Zabytkami Województwa Kujawsko-Pomorskiego na lata 2021-2024

Uchwałą nr XXXI/451/21 Sejmiku Województwa Kujawsko-Pomorskiego z dnia 26 kwietnia 2021 r. został przyjęty Program Opieki nad Zabytkami Województwa Kujawsko-Pomorskiego na lata 2021-2024. Ujęte w Programie cele główne, a także operacyjne odwołują się do celów określonych w Strategii rozwoju województwa kujawsko-pomorskiego do 2030 – Strategia Przyspieszenia 2030+, natomiast kierunki działań i działania odpowiadają zadaniom ustawowym, których obowiązek wypełniania spoczywa na województwie. Program Opieki nad Zabytkami Województwa Kujawsko-Pomorskiego na lata 2021-2024 zakłada realizację dwóch celów głównych: Zdrowe, aktywne i zamożne społeczeństwo oraz Dostępna przestrzeń i czyste środowisko - poprzez wykonanie 32 zadań, przypisanych 8 działaniom w obrębie 2 celów operacyjnych.

Program opieki nad zabytkami Województwa Kujawsko-Pomorskiego na lata 2021-2024 jest najważniejszym dokumentem przedstawiającym dziedzictwo kulturowe, które wymaga konsekwentnych i spójnych oraz długofalowych działań. Tylko dzięki wspólnemu i aktywnemu uczestnictwu w podejmowaniu działań jest możliwe zachowanie wyjątkowych cech i walorów województwa.

3.3.3 Strategia budowy i promocji produktów turystycznych województwa kujawsko-pomorskiego - projekt.

Strategia pokazuje, jak rozwijać i promować produkty turystyczne województwa kujawsko-pomorskiego, aby osiągnąć jakość oferty turystycznej charakterystyczną dla wysokorozwiniętych regionów europejskich. Dostrzeżenie zmian zachodzących w podejściu do turystyki jest kluczem do podjęcia trafnych działań służących rozwojowi i promocji produktów turystycznych Kujaw i Pomorza. W roku 2022 trwały prace nad opracowaniem dokumentu, w wyniku których powstał projekt dokumentu. Powiat Mogileński czynnie uczestniczył w budowaniu jej ram. Szczególnie w zakresie rozwoju szlaków turystycznych tj. Szlak Piastowski oraz Szlak Camino Polaco i inne Drogi Jakubowe. Projekt dokumentu podkreśla znaczenie ww. szlaków jako istotnych elementów budowania i promocji turystycznej całego województwa.

Budowana strategia wskazuje trzy cele, które są bezpośrednim odzwierciedleniem wizji rozwoju turystyki oraz trzy wyzwania rozwojowe, jako atrybuty oferty produktów turystycznych województwa, są to:

- Cel 1. Zintegrowana oferta produktów turystycznych województwa.
- Cel 2. Zróżnicowana oferta produktów turystycznych województwa.
- Cel 3. Zrównoważona oferta produktów turystycznych województwa.

3.3. Uwarunkowania wewnętrzne ochrony dziedzictwa kulturowego

Myślenie strategiczne to budowanie misji, wyznaczanie podstawowych kierunków rozwoju danego samorządu, mocno osadzone w realiach środowiska lokalnego, zwymiarowane wskaźnikami dla osiągniętych celów.

Program opieki nad zabytkami Powiatu Mogileńskiego na lata 2023-2026 jest zgodny z dokumentem strategicznym Powiatu a mianowicie:

▪ **3.3.1 Strategia Rozwoju Powiatu Mogileńskiego.**

Dokument obejmujący kluczowe i strategiczne obszary interwencji, w którym odniesiono się do dziedzictwa kulturowego powiatu i promocji dziedzictwa ze wskazaniem najcenniejszych zabytków znajdujących się na obszarze poszczególnych gmin. Strategia Rozwoju Powiatu Mogileńskiego na lata 2012-2020 stanowiła dokument pomocniczy przy realizacji wyznaczonych kierunków rozwoju regionu w okresie programowania w latach 2014-2020. Trwają prace przygotowujące do sporządzenia dokumentu na kolejne lata, który będzie wspierać działania podejmowane w kolejnym okresie programowania 2021-2027.

▪ **3.3.2 Strategia Obszaru Prowadzenia Polityki Terytorialnej Powiatu Mogileńskiego.**

Strategia Obszaru Prowadzenia Polityki Terytorialnej Powiatu Mogileńskiego będzie stanowiła dokument realizujący założenia dotyczące prowadzenia polityki terytorialnej będący elementem krajowej polityki rozwoju.

Na podstawie Strategii Rozwoju Województwa Kujawsko-Pomorskiego do 2030 roku – Strategia Przyspieszenia 2030+ Urząd Marszałkowski Województwa Kujawsko-Pomorskiego w 2022 r. przygotował projekt dokumentu „Polityka terytorialna województwa kujawsko-pomorskiego”. Zgodnie z ww. dokumentami wyznaczono Obszar Prowadzenia Polityki Terytorialnej Powiatu Mogileńskiego. Wszystkie jednostki samorządu terytorialnego z terenu powiatu mogileńskiego podjęły decyzję o podjęciu współpracy i zadeklarowały chęć wspólnego budowania OPPT Powiatu Mogileńskiego. Jako formę zbudowania partnerstwa na rzecz realizacji polityki terytorialnej wybrane zostało stowarzyszenie jednostek samorządu terytorialnego. Zgodnie z założeniami polityki terytorialnej stowarzyszenie zobowiązane jest do opracowania i przyjęcia strategii OPPT, która będzie stanowiła podstawę prowadzenia polityki terytorialnej dla obszaru powiatu mogileńskiego. W 2022 r. wspólnie z Urzędem Marszałkowskim Województwa Kujawsko-Pomorskiego rozpoczęte zostały prace budowania strategii. Przygotowana została część diagnostyczna, która będzie stanowiła podstawę do sformułowania celów i kierunków strategii. Ponadto członkowie stowarzyszenia opracowywali założenia propozycji projektowych uwzględniając zapisy nowego okresu programowania, dostępne środki i alokacje oraz uwagi i założenia przyjmowane przez Instytucję Zarządzającą FEdKP. Opracowana strategia OPPT będzie podlegała opiniowaniu przez IZ FEdKP. Pozytywnie zaopiniowana strategia będzie stanowiła podstawę do korzystania ze środków kierowanych na realizację przedsięwzięć w ramach danego OPPT.

Zgodnie z przyjętymi założeniami Strategii OPPT Powiatu Mogileńskiego bogate dziedzictwo kulturowe stanowi istotny potencjał turystyczny regionu. Przebiegające przez teren powiatu szlaki turystyczne, a także liczne obiekty kulturowe stanowią o bogactwie tego terenu, a także są znaczącą bazą i podstawą do rozwoju powiatu oraz zwiększania jego atrakcyjności i konkurencyjności.

- **3.3.3. Program Ochrony Środowiska dla Powiatu Mogileńskiego na lata 2021-2024 z perspektywą do roku 2028 wraz z Prognozą oddziaływania na środowisko Programu Ochrony Środowiska dla Powiatu Mogileńskiego na lata 2021-2024 z perspektywą do roku 2028.**

Program ochrony środowiska dla Powiatu Mogileńskiego jest dokumentem strategicznym, to podstawowy instrument do realizacji zadań w zakresie ochrony środowiska. Efektem realizacji Programu będzie utrzymanie dobrego stanu środowiska naturalnego lub jego poprawa oraz wdrożenie efektywnego zarządzania środowiskiem w Powiecie.

Program ochrony środowiska powinien stanowić podstawę funkcjonowania systemu zarządzania środowiskiem spajającą wszystkie działania i dokumenty dotyczące ochrony środowiska i przyrody na szczeblu danej jednostki samorządu terytorialnego.

Powiat Mogileński ma do zaoferowania ogromne walory, które wynikają z jego geograficznego położenia, bogactwa walorów środowiska przyrodniczego, licznych miejsc i pamiątek piastowskiej historii. Elementy ochrony środowiska przyrodniczego Powiatu kompleksowo związane są z ochroną dziedzictwa w obrębie Obszaru interwencji - Zasoby przyrodnicze. Odpowiednie zarządzanie zasobami dziedzictwa przyrodniczego i kulturowego stanowi ważny element ochrony walorów o wartości zabytkowej. W Programie wskazano obszary chronione, rezerwat przyrody, park krajobrazowy, obszar chronionego krajobrazu oraz pomniki przyrody, obszary Natura 2000, korytarze ekologiczne które stanowią szczególną wartość przyrodniczą, naukową, kulturową, historyczną lub krajobrazową dla powiatu.

- **3.3.4. Plan Ochrony Zabytków Na Wypadek Konflikty Zbrojnego i Sytuacji Kryzysowych**

Plan ochrony zabytków na wypadek konfliktu zbrojnego i sytuacji kryzysowych jest dokumentem określającym zamiar działania, sposób realizacji, niezbędne siły i środki oraz czas i koszty wykonania. Przedsięwzięcia te mają na celu uratowanie przed zniszczeniem, uszkodzeniem lub zaginięciem obiektów zabytkowych. Powiat Mogileński posiada opracowany zgodnie z rozporządzeniem Ministra Kultury z 25 sierpnia 2004 roku o organizacji i sposobie ochrony zabytków na wypadek konfliktu zbrojnego i sytuacji kryzysowych (Dz. U. Nr 212, poz. 2153).

Plan Ochrony Zabytków na Wypadek Konflikty Zbrojnego i Sytuacji Kryzysowych dla Powiatu Mogileńskiego został opracowany w roku 2005. Dokument ten został uzgodniony z Kujawsko-Pomorskim Wojewódzkim Konserwatorem Zabytków oraz właściwym terenowym organem obrony cywilnej na obszarze województwa. Dokument podlega bieżącej aktualizacji.

▪ **3.3.5. Program współpracy Powiatu Mogileńskiego z organizacjami pozarządowymi oraz podmiotami prowadzącymi działalność pożytku publicznego**

Zgodnie z ustawą z dnia 24 kwietnia 2003 r. o działalności pożytku publicznego i o wolontariacie (t.j. Dz. U. z 2023 r. poz. 571). organ stanowiący jednostki samorządu terytorialnego uchwała co roku program współpracy z organizacjami pozarządowymi. Program w miarę potrzeb i możliwości finansowych Powiatu będzie wspierać realizację zadań publicznych, również w obszarze kultury, sztuki, ochrony dóbr kultury i dziedzictwa narodowego. Program współpracy w tym obszarze wspiera działania w zakresie m.in.: organizacja festiwali, przeglądów, konkursów oraz wystaw, koncertów i warsztatów, organizacja konferencji, dyskusji i prelekcji oraz innych wydarzeń w zakresie kultury, sztuki i tradycji i dziedzictwa narodowego, wspieranie nowatorskich działań na rzecz ochrony dziedzictwa kulturowego i tradycji oraz popularyzacji różnych dziedzin sztuki oraz wiedzy na temat sztuki, upowszechnianie kultury ze szczególnym nastawieniem na dzieci i młodzież z powiatu mogileńskiego, organizacja imprez mających znaczenie dla rozwoju kultury i integracji społecznej powiatu mogileńskiego, wydawanie niekomercyjnych, niskonakładowych wydawnictw w postaci drukowanej oraz innych technik zapisu dotyczących tradycji i kultury obszaru powiatu mogileńskiego.

4. Przedmiot ochrony

W art. 6. Ustawy o ochronie zabytków i opiece nad zabytkami wylicza się kategorie zabytków podlegające ochronie i opiece, bez względu na stan zachowania:

4.1. **zabytki nieruchome** będące, w szczególności:

- a) krajobrazami kulturowymi,
- b) układami urbanistycznymi, ruralistycznymi i zespołami budowlanymi,
- c) dziełami architektury i budownictwa,
- d) dziełami budownictwa obronnego,
- e) obiektami techniki, a zwłaszcza kopalniami, hutami, elektrowniami i innymi zakładami przemysłowymi,
- f) cmentarzami,
- g) parkami, ogrodami i innymi formami zaprojektowanej zieleni,
- h) miejscami upamiętniającymi wydarzenia historyczne bądź działalność wybitnych osobistości lub instytucji;

4.2. **zabytki ruchome** będące, w szczególności:

- a) dziełami sztuk plastycznych, rzemiosła artystycznego i sztuki użytkowej,
- b) kolekcjami stanowiącymi zbiory przedmiotów zgromadzonych i uporządkowanych według koncepcji osób, które tworzyły te kolekcje,
- c) numizmatami oraz pamiątkami historycznymi, a zwłaszcza militariami, sztandarami, pieczęciami, odznakami, medalami i orderami,
- d) wytworami techniki, a zwłaszcza urządzeniami, środkami transportu oraz maszynami i narzędziami świadczącymi o kulturze materialnej, charakterystycznymi dla dawnych i nowych form gospodarki, dokumentującymi poziom nauki i rozwoju cywilizacyjnego,

- e) materiałami bibliotecznymi, o których mowa w art. 5 ustawy z dnia 27 czerwca 1997 r. o bibliotekach (Dz. U. z 2019 r. poz. 1479),
- f) instrumentami muzycznymi,
- g) wytworami sztuki ludowej i rękodzieła oraz innymi obiektami etnograficznymi,
- h) przedmiotami upamiętniającymi wydarzenia historyczne bądź działalność wybitnych osobistości lub instytucji;

4.3. zabytki archeologiczne będące, w szczególności:

- a) pozostałościami terenowymi pradziejowego i historycznego osadnictwa,
- b) cmentarzyskami,
- c) kurhanami,
- d) relikdami działalności gospodarczej, religijnej i artystycznej.

W art. 6. Ustawy o ochronie zabytków i opiece nad zabytkami wskazano również, iż ochronie mogą podlegać nazwy geograficzne, historyczne lub tradycyjne nazwy obiektu budowlanego, placu, ulicy lub jednostki osadniczej.

5. Formy prawne ochrony zabytków

5.1. Ustawa o ochronie zabytków i opiece nad zabytkami w art. 7 reguluje formy prawne ochrony zabytków, którymi są:

- 1) wpis do rejestru zabytków;
- 1a) wpis na Listę Skarbów Dziedzictwa;
- 2) uznanie za pomnik historii;
- 3) utworzenie parku kulturowego;
- 4) ustalenia ochrony w miejscowym planie zagospodarowania przestrzennego albo w decyzji o ustaleniu lokalizacji inwestycji celu publicznego, decyzji o warunkach zabudowy, decyzji o zezwoleniu na realizację inwestycji drogowej, decyzji o ustaleniu lokalizacji linii kolejowej lub decyzji o zezwoleniu na realizację inwestycji w zakresie lotniska użytku publicznego.

5.2. Wpis do rejestru zabytków

W świetle obowiązującej ustawy do rejestru wpisuje się zabytek nieruchomy lub zabytek ruchomy na podstawie decyzji wydanej przez wojewódzkiego konserwatora zabytków. Rejestr zabytków, zwany dalej "rejestrem", dla zabytków znajdujących się na terenie województwa prowadzi wojewódzki konserwator zabytków. Z wnioskiem o taki wpis występuje właściciel zabytków oraz użytkownik wieczysty gruntu, na którym znajduje się zabytek. Do rejestru może być również wpisane otoczenie zabytku wpisanego do rejestru, a także nazwa geograficzna, historyczna lub tradycyjna tego zabytku.

Rejestr prowadzi się w formie odrębnych ksiąg dla zabytków:

- 1) nieruchomych;
- 2) ruchomych;
- 3) archeologicznych.

5.2.1. Wpis na Listę Skarbów Dziedzictwa

Listę Skarbów Dziedzictwa prowadzi minister właściwy do spraw kultury i ochrony dziedzictwa narodowego. Na Listę Skarbów Dziedzictwa wpisuje się zabytek ruchomy o szczególnej wartości dla dziedzictwa kulturowego. Ustawa określa wykaz kategorii zabytków ruchomy o szczególnej wartości dla dziedzictwa kulturowego.

5.3. Uznanie za pomnik historii

Prezydent Rzeczypospolitej Polskiej, na wniosek ministra właściwego do spraw kultury i ochrony dziedzictwa narodowego, w drodze rozporządzenia, może uznać za pomnik historii zabytek nieruchomy wpisany do rejestru lub park kulturowy o szczególnej wartości dla kultury, określając jego granice.

5.4. Utworzenie parku kulturowego

Rada gminy, po zasięgnięciu opinii wojewódzkiego konserwatora zabytków, na podstawie uchwały, może utworzyć park kulturowy w celu ochrony krajobrazu kulturowego oraz zachowania wyróżniających się krajobrazowo terenów z zabytkami nieruchomymi charakterystycznymi dla miejscowej tradycji budowlanej i osadniczej. Na terenie parku kulturowego lub jego części mogą być ustanowione zakazy i ograniczenia dotyczące m.in. prowadzenia robót budowlanych oraz działalności przemysłowej, rolniczej, hodowlanej, handlowej lub usługowej, zmiany sposobu korzystania z zabytków nieruchomych; umieszczania tablic, napisów, ogłoszeń reklamowych i innych znaków niezwiązanych z ochroną parku kulturowego, zasad i warunków sytuowania obiektów małej architektury, składowania lub magazynowania odpadów.

5.5. Ustalenia ochrony w miejscowym planie zagospodarowania przestrzennego

Ochrona zabytków i opieka nad zabytkami powinna być uwzględniona przy sporządzaniu i aktualizowaniu koncepcji przestrzennego zagospodarowania kraju oraz w planowaniu przestrzennym realizowanym na różnych szczeblach samorządu terytorialnego. Kwestie związane z ochroną zabytków powinny więc być brane pod uwagę m.in. przy wydawaniu decyzji lokalizacyjnych, przygotowaniu studium uwarunkowań i kierunków zagospodarowania przestrzennego gminy, uchwalaniu miejscowego planu zagospodarowania przestrzennego, jak również przy opracowywaniu analiz i studiów z zakresu polityki przestrzennej powiatu czy też strategii rozwoju gminy (województwa).

5.6. Inne formy ochrony zabytków:

Ewidencje zabytków

Ustawa z dnia 23 lipca 2003 r. o ochronie zabytków i opiece nad zabytkami wymienia krajową, wojewódzką i gminną ewidencję zabytków oraz ewidencję zabytków znajdujących się na polskich obszarach morskich. Prowadzenie ewidencji zabytków jest działaniem obowiązkowym dla organów ochrony zabytków i gmin wynikającym z art. 22 ustawy. Obowiązek jej prowadzenia ustawodawca nakłada odpowiednio na Generalnego Konserwatora Zabytków, wojewódzkich

konserwatorów zabytków oraz wójtów, burmistrzów, prezydentów miast. Formą ochrony zabytków nałożoną na gminę jest prowadzenie gminnej ewidencji zabytków. W gminnej ewidencji zabytków powinny być ujęte zabytki nieruchome wpisane do rejestru, inne zabytki nieruchome znajdujące się w wojewódzkiej ewidencji zabytków, inne zabytki nieruchome wyznaczone przez wójta (burmistrza, prezydenta miasta) w porozumieniu z wojewódzkim konserwatorem zabytków.

Znak informujący o wpisie do rejestru zabytków

Na mocy art. 12 ustawy z dnia 23 lipca 2003 o ochronie zabytków i opiece nad zabytkami starosta, w uzgodnieniu z wojewódzkim konserwatorem zabytków, może umieszczać na zabytku nieruchomym wpisanym do rejestru znak informujący o tym, iż zabytek ten podlega ochronie. Wzór i wymiary znaku określa Rozporządzenie Ministra Kultury z dnia 9 lutego 2004 r. w sprawie wzoru znaku informacyjnego umieszczanego na zabytkach nieruchomych wpisanych do rejestru zabytków (Dz. U. Nr 30, poz. 259).

Powiatowy konserwator zabytków

Na mocy art. 96 ust. 2 ustawy z dnia 23 lipca 2003 o ochronie zabytków i opiece nad zabytkami „wojewoda, na wniosek wojewódzkiego konserwatora zabytków, może powierzyć, w drodze porozumienia, prowadzenie niektórych spraw z zakresu swojej właściwości, w tym wydawanie decyzji administracyjnych (...) powiatom, związkom gmin, związkom powiatów, związkom powiatowo-gminnym albo związkom metropolitalnym, położonym na terenie województwa”. W związku z tym, powiat może ustanowić wyodrębnione stanowisko powiatowego konserwatora zabytków.

Społeczni opiekunowie zabytków

Zgodnie z przepisami ustawy z dnia 23 lipca 2003 o ochronie zabytków i opiece nad zabytkami na wniosek wojewódzkiego konserwatora zabytków, starosta ustanawia społecznych opiekunów zabytków lub cofa takie ustanowienie. Społecznym opiekunem zabytków może zostać osoba, która posiada pełną zdolność do czynności prawnych, nie była karana za przestępstwa popełnione umyślnie oraz posiada wiedzę w zakresie ochrony zabytków i opieki nad zabytkami. Zadania społecznego opiekuna zabytków może wykonywać również osoba prawna lub inna jednostka organizacyjna nie posiadająca osobowości prawnej. Społecznego opiekuna na wniosek wojewódzkiego konserwatora zabytków ustanawia starosta właściwy dla miejsca zamieszkania. Do zadań społecznych opiekunów należy m.in. podejmowanie działań związanych z zachowaniem wartości zabytkowych obiektów (czyli interweniowanie i informowanie służb konserwatorskich o dewastacji lub zagrożeniu obiektów zabytkowych) oraz upowszechnianiem wiedzy o zabytkach działając w porozumieniu z wojewódzkim konserwatorem zabytków i starostą powiatowym. Równocześnie starosta prowadzi listę społecznych opiekunów zabytków.

W art. 102 ww. ustawy określone zostały zadania społecznego opiekuna zabytków tj.:

- działania związane z zachowaniem wartości zabytków i utrzymaniem ich w jak najlepszym stanie oraz upowszechniają wiedzę o zabytkach.

- współdziałanie z wojewódzkim konserwatorem zabytków i starostą w sprawach ochrony zabytków i opieki nad tymi zabytkami.

6. Gminne ewidencje zabytków i Gminne programy opieki nad zabytkami na terenie Powiatu Mogileńskiego

Bardzo ważną formą ochrony zabytków nałożoną na gminę jest prowadzenie gminnej ewidencji zabytków. W dokumencie tym powinny być ujęte zabytki nieruchome wpisane do rejestru, inne zabytki nieruchome znajdujące się w wojewódzkiej ewidencji zabytków, inne zabytki nieruchome wyznaczone przez wójta (burmistrza) w porozumieniu z wojewódzkim konserwatorem zabytków.

Zgodnie z art. 21 ustawy z dnia 23 lipca 2003 o ochronie zabytków i opiece nad zabytkami prowadzenie przez gminę ewidencji zabytków jest podstawą do sporządzania programów opieki nad zabytkami.

Na terenie Powiatu Mogileńskiego funkcjonują cztery gminy, trzy gminy (Gmina Mogilno, Gmina Dąbrowa, Gmina Jeziora Wielkie) mają opracowane Gminne programy opieki nad zabytkami, natomiast jedna gmina (Gmina Strzelno) jest w trakcie opracowywania dokumentu (stan na 31.03.2023 r.).

Wyżej wskazane gminy posiadają opracowane Gminne ewidencje zabytków, natomiast jedna gmina jest w trakcie sporządzania dokumentu. Odniesienie do obiektów ujętych w ewidencjach wskazane jest również w opracowanych Gminnych programach, w których również wyodrębniono stanowiska archeologiczne. W załącznikach do Programu opieki nad zabytkami Powiatu Mogileńskiego ujęto stanowiska archeologiczne ujęte w wojewódzkiej ewidencji zabytków dla wszystkich gmin.

6.1. Gminne ewidencje zabytków

Tabela 2 Gminne ewidencje zabytków

Lp.	Nazwa Gminy	Gminna ewidencja przyjęta Uchwałą Gminy / Zarządzeniem wójta	Pozostałe informacje
1	Gmina Mogilno	Ewidencja opracowana wraz z Gminnym Programem Opieki nad Zabytkami podjęta Uchwałą Nr X/106/19 z dn. 18.09.2019 w sprawie przyjęcia „Gminnego Programu Opieki nad Zabytkami Gminy Mogilno na lata 2019-2022”	Brak wyodrębnienia zabytków archeologicznych Trwają prace nad Gminnym Programem Opieki nad zabytkami na lata 2023-2026 wraz z

			Ewidencją
2	Gmina Strzelno	brak - trwają prace nad sporządzeniem ewidencji	trwają prace nad sporządzeniem ewidencji
3	Gmina Dąbrowa	Ewidencja opracowana wraz z Gminnym Programem Opieki nad Zabytkami podjęta Uchwałą Nr XV/101/20 z dn. 16.06.2020 w sprawie przyjęcia „Gminnego Programu Opieki nad Zabytkami Gminy Dąbrowa na lata 2020-2023”	Wyodrębnienie zabytków archeologicznych ujęte w Programie Opieki nad Zabytkami
4	Gmina Jeziora Wielkie	Zarządzenie Nr 11/2022 Wójta Gminy Jeziora Wielkie z dnia 3 marca 2022 r. w sprawie przyjęcia Gminnej Ewidencji Zabytków Gminy Jeziora Wielkie	Wyodrębnienie zabytków archeologicznych

Źródło: opracowanie własne, stan na dzień 31.03.2023r.

6.2. Gminne Programy Opieki nad Zabytkami

Tabela nr 3 Gminne Programy Opieki nad Zabytkami

Lp.	Nazwa Gminy	Program opracowany	Gminny Program przyjęty Uchwałą nr z dnia	Etap
1	Gmina Mogilno	Na lata 2019-2022	Gminny Program Opieki nad Zabytkami Uchwałą Nr X/106/19 z dn. 18.09.2019 w sprawie przyjęcia „Gminnego Programu Opieki nad Zabytkami Gminy Mogilno na lata 2019-2022”	Trwają prace nad Gminnym Programem Opieki nad Zabytkami Gminy Mogilno na lata 2023-2026
2	Gmina Strzelno	BRAK	BRAK	Trwają prace nad sporządzeniem gminnego programu
3	Gmina Dąbrowa	Na lata 2020-2023	Uchwałą Nr XV/101/20 z dn. 16.06.2020 w sprawie przyjęcia „Gminnego Programu Opieki nad Zabytkami Gminy Dąbrowa na lata 2020-2023”	Aktualny
4	Gmina Jeziora Wielkie	Na lata 2021-2024	Uchwałą Nr XII/232/2022 Rady Gminy W Jeziorach Wielkich z dnia 22 marca 2022 r. w sprawie przyjęcia Gminnego Programu	Aktualny

			Opieki nad Zabytkami Gminy Jeziora Wielkie na lata 2021 - 2024	
--	--	--	--	--

Źródło: opracowanie własne, stan na dzień 31.03.2023r.

6.2.1. Gminny Program Opieki nad Zabytkami na lata 2019-2022 opracowany przez Gminę Mogilno zakłada realizację celu, jakim jest ukierunkowanie działań samorządu gminnego na poprawę stanu zachowania i utrzymania zasobów dziedzictwa kulturowego gminy.

W Programie określono cele szczegółowe tj.:

- 1) włączenie problemów ochrony zabytków do systemu zadań strategicznych, wynikających z koncepcji przestrzennego zagospodarowania kraju,
- 2) uwzględnienie uwarunkowań ochrony zabytków, w tym krajobrazu kulturowego i dziedzictwa archeologicznego, łącznie z uwarunkowaniami ochrony przyrody i równowagi ekologicznej,
- 3) zahamowanie procesów degradacji zabytków i doprowadzenie do poprawy stanu ich zachowania,
- 4) wyeksponowanie poszczególnych zabytków oraz walorów krajobrazu kulturowego,
- 5) podejmowanie działań zwiększających atrakcyjność zabytków dla potrzeb społecznych, turystycznych i edukacyjnych oraz wspieranie inicjatyw sprzyjających wzrostowi środków finansowych na opiekę nad zabytkami,
- 6) określenie warunków współpracy z właścicielami zabytków, eliminujących sytuacje konfliktowe związane z wykorzystywaniem tych zabytków,
- 7) podejmowanie przedsięwzięć umożliwiających tworzenie miejsc pracy związanych z opieką nad zabytkami.

6.2.2. Gminny Program Opieki nad Zabytkami Gminy Dąbrowa na lata 2020 – 2023 opracowany przez Gminę Dąbrowa wskazuje na główne cele opieki nad zabytkami:

- 1) zapewnienie warunków prawnych, organizacyjnych i finansowych umożliwiających trwałe zachowanie zabytków oraz ich zagospodarowanie i utrzymanie;
- 2) zapobieganie zagrożeniom mogącym spowodować uszczerbek dla wartości zabytków;
- 3) udaremnianie niszczenia i niewłaściwego korzystania z zabytków;
- 4) przeciwdziałanie kradzieży, zaginięciu lub nielegalnemu wywozowi zabytków za granicę;
- 5) kontrolę stanu zachowania i przeznaczenia zabytków;
- 6) uwzględnianie zadań ochronnych w planowaniu i zagospodarowaniu przestrzennym oraz przy kształtowaniu środowiska.

W Gminnym Programie wskazano działania priorytetowe w zakresie opieki nad zabytkami.

- 1) Priorytet I Ochrona i kształtowanie krajobrazu kulturowego
- 2) Priorytet II Badanie i dokumentacja dziedzictwa
- 3) Priorytet III Promocja oraz edukacja w zakresie dziedzictwa kulturowego

Dla realizacji wyznaczonych priorytetów określono długofalowe kierunki działań, mogące wykraczać poza 4-letni okres obowiązywania Programu.

Jako kierunki działań realizacji Programu Opieki nad Zabytkami Gminy Dąbrowa w ramach przyjętych priorytetów uznano:

- 1) zahamowanie procesu degradacji zabytków i doprowadzenie do poprawy stanu ich zachowania,

- 2) podejmowanie działań mających na celu przywrócenie ładu przestrzennego, z uwzględnieniem walorów kulturowych,
- 3) prowadzenie gminnej ewidencji zabytków,
- 4) korzystanie z nowoczesnych technik informatycznych do promocji dziedzictwa kulturowego,
- 5) wspieranie inicjatyw sprzyjających wzrostowi środków finansowych na opiekę nad zabytkami,
- 6) zwiększenie świadomości kulturowej społeczności lokalnej przez włączenie jej w różne formy aktywności,
- 7) wzbudzenie zainteresowania historią i kulturą materialną regionu zapisaną w dziełach architektury, budownictwa, lokalnej tradycji,
- 8) wspieranie rozwoju lokalnych inicjatyw kulturotwórczych w zakresie podtrzymania miejscowych tradycji folklorystycznych,
- 9) podejmowanie działań umożliwiających gromadzenie i eksponowanie pamiątek lokalnych,
- 10) turystyczna promocja regionu,
- 11) stworzenie odpowiedniej infrastruktury turystycznej.

6.2.3. Gminny Program Opieki nad Zabytkami Gminy Jeziora Wielkie na lata 2021 – 2024 opracowany przez Gminę Jeziora Wielkie

Celem Programu Opieki nad Zabytkami Gminy Jeziora Wielkie jest przede wszystkim zachowanie dziedzictwa kulturowego znajdującego się na terenie gminy, które służyć powinno budowaniu i utrwalaaniu poczucia tożsamości lokalnej społeczności, utrzymaniu ładu przestrzennego, rozwojowi turystyki oraz rozwojowi społeczno-gospodarczemu. Program wskazuje 3 Priorytety realizacji Programu, są to:

1. Rewaloryzacja dziedzictwa kulturowego jako element rozwoju społeczno – gospodarczego gminy
2. Ochrona i świadome kształtowanie krajobrazu kulturowego
3. Promocja dziedzictwa kulturowego i pielęgnacja tożsamości regionalnej

Priorytety te kładą nacisk na wzrost świadomości społeczeństwa, jego edukację i promocję wartości kulturowych. Uwzględniają także działania związane z zachowaniem dziedzictwa kulturowego oraz jego dokumentację. Dla realizacji wyznaczonych priorytetów określono długofalowe kierunki działań.

7. Charakterystyka zasobów dziedzictwa kulturowego Powiatu Mogileńskiego

7.1. Charakterystyka powiatu

Powiat Mogileński położony jest w południowo-zachodniej części Województwa Kujawsko-Pomorskiego. Powierzchnia powiatu wynosi ok. 675 km². Powiat tworzą cztery gminy - dwie gminy miejsko-wiejskie: Mogilno i Strzelno oraz dwie gminy wiejskie: Dąbrowa i Jeziora Wielkie. Największymi miejscowościami w powiecie jest Mogilno – stolica administracyjna powiatu oraz Strzelno. Przez setki lat o Mogilnie i jego okolicach pisano „Ziemia Mogileńska”.

Powiat Mogileński graniczy z dwoma powiatami należącymi do Województwa kujawsko-pomorskiego tj. żnińskim i inowrocławskim oraz trzema należącym do Województwa wielkopolskiego tj. gnieźnieńskim, konińskim i słupeckim, obszar powiatu obejmuje tereny północno-wschodniej Wielkopolski między Gnieznem i Kruszwicą, leżące na obszarach najstarszego osadnictwa w kraju.

Powiat Mogileński ze względu na walory turystyczne, kulturowe, historyczne, zgromadzone zbiory dziedzictwa stanowi dumę województwa kujawsko-pomorskiego. W największych miastach powiatu, w Mogilnie i w Strzelnie znajdują się najważniejsze dla kraju, województwa i powiatu obiekty zabytkowe. Każda z czterech gmin wchodzących w skład powiatu dysponuje bogactwem znaczących dla obszaru obiektów, wykazuje ślady wielokulturowości, co stanowi dla każdej z nich atut turystyczny i poznawczy. Kujawy są obok Wielkopolski regionem najsilniej związanym historycznie i artystycznie z początkami państwa polskiego. Na terenie naszego powiatu zgromadzone zostały ważne dla tych dziejów zabytki.



Znaczące dla naszego powiatu jest umiejscowienie na niewielkim obszarze, najwybitniejszych dzieł architektury romańskiej w Polsce. Usytuowanie Mogilna oraz Strzelna na tzw. „Kujawskim szlaku romańskim”, rozstawia powiat, komplementuje zabytki tam umiejscowione. Z ogromnym zadowoleniem chwalimy się kolumnami i tympanonami w Strzelnie, właśnie te zabytki zasługują na szczególną uwagę a przede wszystkim ochronę. Obiekt Klasztoru w Mogilnie zachwyca nie tylko z zewnątrz, ale również z wewnątrz. Dbałość o ten kompleks pozwala odnaleźć zarówno autentyczne romańskie wnętrza – jedne z nielicznych w Polsce, jak i średniowieczny układ klasztoru z centralnym wirydarzem oraz barokowy wystrój kościoła, a także przykłady wyjątkowej rokokowej snyderki.



Podążając „Szlakiem Piastowskim” miłośnicy historii bez trudu przeniosą się we wczesne średniowiecze. Zwiedzając klasztory (dawny) w Strzelnie i (obecny) w Mogilnie znajdujące się na trasie, poznamy życie oraz tradycje zakonne, zaznajomimy się także z materialnym dziedzictwem zakonów. Właśnie w Mogilnie doświadczymy wielowiekowej symbiozy życia zakonnego oraz mieszkańców pobliskiego miasta, w Strzelnie przybliżymy się do zasad życia zakonnego kobiet i realiów funkcjonowania żeńskich zakonów. To w tych miastach poznać można jak rodziło się polskie chrześcijaństwo.



Szlak Św. Jakuba

Szlak jest jednym z najważniejszych szlaków kulturowych oraz chrześcijańskich dróg pielgrzymkowych w Europie. Kult świętego na ziemiach polskich rozwijał się już w czasach średniowiecza dzięki działalności benedyktynów i dominikanów. „Droga jakubowa” przebiega również przez nasz powiat.



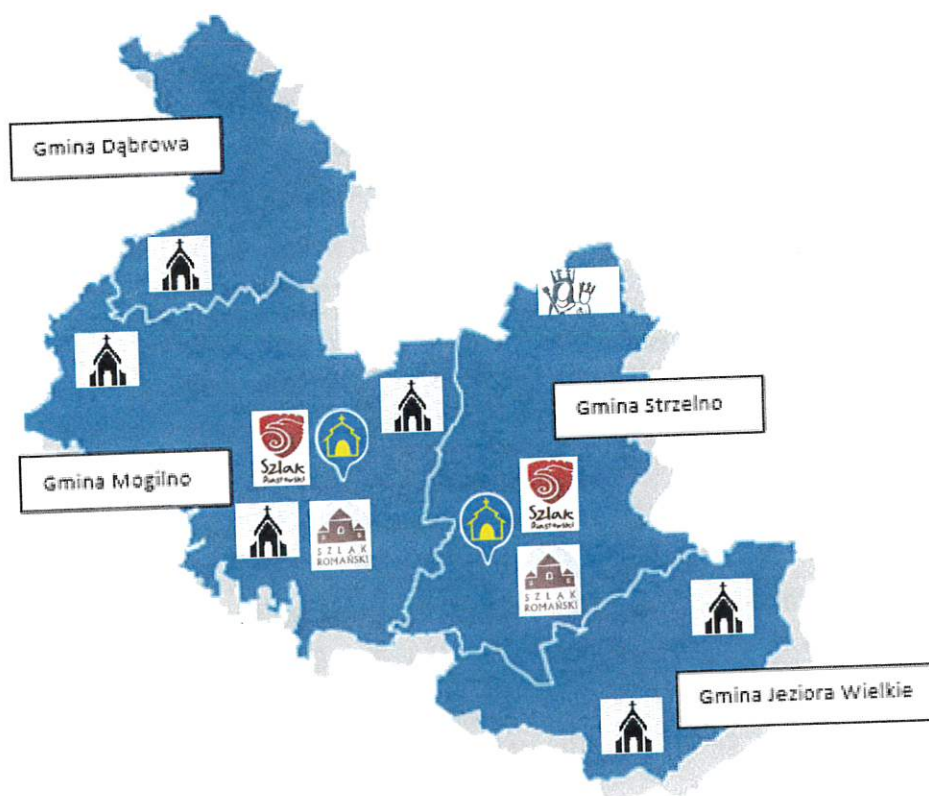
Dumą powiatu są drewniane, wiejskie kościółki, które tworzą szlak wyjątkowego dziedzictwa na pograniczu pomorza i kujaw. W dzisiejszych czasach, przy prowadzonej nowoczesnej technologii budowlanej drewniane urzekają stylem, potęgą konstrukcji oraz kunsztem wykonania. Ich struktura zewnętrzna, jak i wewnętrzna poddawane są uwypukleniu celem zaznajomienia mieszkańców o ważności tego typu dziedzictwa.



Bezcenny skarb ziemi kujawskiej, Bazylika Matki Bożej Królowej Miłości i Pokoju Pani Kujaw w Markowicach, nazywana również „Kujawską Częstochową” miejsce licznych pielgrzymek, stanowi sławę dla naszego powiatu. Znajdująca się na granicy Kujaw i Pałuk parafia Nawiedzenia Najświętszej Maryi Panny przyciąga pielgrzymów również wspaniale odrestaurowanym kompleksem klasztornym oraz umożliwiającym spokojną kontemplację zespołem parkowym. Kult Matki Bożej Markowickiej trwa nieprzerwanie od wielu lat. Słynąca z wielu łask i uzdrowień figurka Matki Boskiej z Dzieciątkiem widoczna jest z ołtarza głównego kościoła.

7.2. Zabytki o najwyższym znaczeniu dla Powiatu

Rysunek 1. Najcenniejsze zabytki z terenu Powiatu Mogileńskiego



Klasztor w Mogilnie

Wzniesiony na wzgórzu położonym na niewielkim półwyspie nad Jeziorem Mogileńskim, stanowi jeden z ważniejszych grodów wczesnego państwa polskiego. To tu, w obrębie osady grodowej założony został (w 1050 r.) klasztor benedyktynów, a pierwsi zakonnicy przybyli tu prawdopodobnie z Brauweiler, spod Kolonii. Opactwo w Mogilnie odegrało ogromną rolę w chrystianizacji Mazowsza i Pomorza. Klasztor w Mogilnie jest jednym z najstarszych założeń benedyktyńskich w Polsce. Opactwo benedyktyńskie cenne jest tym bardziej, że w jego murach zachowane są do dziś świadectwa wszystkich przemian i kolei losu, które spotkały klasztor.

W swoich dziejach budynki klasztoru pełniły funkcję szkół katolickich i ewangelickich, klasztor pełnił również funkcję szpitala, a w latach międzywojennych znajdowała się tam Szkoła Wydziałowa i przytułek dla starszych kobiet, w pomieszczeniach klasztornych przetrzymywani byli jeńcy angielscy.

Od 1998 roku z inicjatywy ks. arcybiskupa Henryka Muszyńskiego powstaje w klasztorze Europejskie Centrum Spotkań „Wojciech- Adalbert”. Zabudowa poklasztorna stanowi jego zaplecze mieszkalno-hotelowe. Klasztor jest miejscem międzynarodowych spotkań grup młodzieżowych oraz spotkań ekumenicznych, a także wydarzeń o charakterze duszpasterskim, turystycznym i wynikającym z życia zakonnego. Klasztor jest miejscem spotkań grup młodzieżowych.

Na klasztornym wirydarzu, którego centralnym punktem jest najstarsza w Polsce studnia, odbywa się wiele cyklicznych imprez kulturalnych (np. „Dni Benedyktyńskie”), a także plenery artystyczne, wystawy, koncerty, wykłady.

Klasztor zamieszkują Bracia Mniejsi Kapucyni Prowincji Warszawskiej (od 1 stycznia 2014 r.), którzy przejęli posługę w tutejszej Parafii. Klasztor i kościół wypełnił się życiem zakonnym naznaczonym charyzmatem św. Franciszka z Asyżu.

Na największą uwagę pod względem zabytków zasługuje kościół, trójnawowa bazylika pod wezwaniem św. Jana Apostoła (zbudowana po połowie XI w.), która ma obecnie formy barokowe, ale niegdyś była to jedna najokazalszych kamiennych budowli romańskich w Polsce. Na przestrzeni wieków kościół był wielokrotnie przebudowywany, mimo to zachował formę bazyliki romańskiej z elementami gotyku, renesansu i baroku. Podczas prac renowacyjnych w kościele odsłonięto mury romańskie i posadzkę w prezbiterium pochodzącą z XIII wieku. Na szczególną uwagę zasługują krypty w podziemiach kościoła. Krypta zachodnia, umieszczona pod dawną wieżą, jest jedną z nielicznych tego typu w Europie. Kwadratowe pomieszczenie przykryte jest sklepieniem krzyżowym wspartym na jednym filarze zwanym "opatem". Chociaż w Mogilnie nie odnotowano żadnego kultu relikwii wczesnośredniowiecznych to krypta ta ma charakter relikwiarzowy - posiada wnękę na relikwiarz. Wyposażenie wnętrza klasztoru i kościoła pochodzi z okresu przebudowy w XVIII wieku.



Klasztor Zakonu Braci Mniejszych Kapucynów w Mogilnie (fot.: Archiwum Starostwa Powiatowego w Mogilnie)

Bazylika w Strzelnie

Ważnym punktem na trasie Szlaku Piastowskiego jest miasto Strzelno. W jednym miejscu, oddalone od siebie zaledwie o kilka metrów, stoją dwie romańskie świątynie: Rotunda św. Prokopa i kościół Świętej Trójcy. Bazylika pw.Św.Trójcy w Strzelnie jest jednym z cenniejszych, średniowiecznych obiektów architektonicznych w kraju. Istniejąca obecnie bazylika Św. Trójcy powstała w ostatnim ćw. XII w. i w pierwszych latach następnego stulecia. Fundatorem tego obiektu był niewątpliwie Piotr Stary Wszeborowic, wojewoda inowrocławski i kasztelan kruszwicki. Akt fundacji należy wiązać ze sprowadzeniem do Strzelna norbertanek, co wiązało się również z jednoczesną budową klasztoru. Pierwotnie kościół był trójnawową, kolumnową, stropową bazyliką z transeptem oraz prezbiterium zamkniętym absydą z dwoma prosto zwieńczonymi aneksami oraz zachodnim masywem dwuwieżowym. Wewnątrz, w centrum, między wieżami znajdowała się nadwieszona empora, wsparta na jednej podporze. Pod koniec XII w. wybuchł pożar i wyraźnie zniszczył opisywany obiekt. W XV w. kościół przebudowano, nadając mu gotyckie cechy. W kolejnych czasach kilkakrotnie przebudowywano, remontowano, zmieniano świątynię, jednocześnie wzbogacono o barokowe elementy wnętrza. Pomimo wielu prac budowlanych, świątynia zachowała bryłę i zasadniczy plan budowli romańskiej.



Bazylika p.w. Św. Trójcy w Strzelnie (fot.: Archiwum Starostwa Powiatowego w Mogilnie)

Nawę główną od naw bocznych oddzielają cztery słynne kolumny romańskie z końca XII w., wykute w piaskowcu, później zamurowane i odkryte w 1946 r. Pierwsza z prawej jest spiralnie żłobkowana, pierwsza z lewej, niegdyś polichromowana, jest gładka. Bogato zdobiona jest druga para kolumn, na każdej z nich znajduje się 18 postaci. W ścianach prezbiterium znajdują się dalsze, częściowo odsłonięte, romańskie kolumny o gładkich trzonach. Umiejscowione po wschodniej stronie kościoła, których trzony wypełnione są dekoracjami figuralnymi zachwycają wyobrażeniem pojęć moralnych jak Sprawiedliwość, Mądrość, Gniew, Roztropność i wiele innych.



Bazylika p.w. Św. Trójcy w Strzelnie (fot.: Archiwum Starostwa Powiatowego w Mogilnie)

Zgodnie z obyczajem kościelnym prawa (pd.) kolumna jest „kolumną cnót”, lewa (pn.) „kolumną wad i występków”. Na kolumnie lewej wykuto symbole przywar i grzechów.

Określenie symboliki niektórych postaci jest tylko hipotetyczne. Forma i styl płaskorzeźb sugeruje zachodnioeuropejskie pochodzenie twórcy programu i rzeźbiarza. Autorem programu był prawdopodobnie zakonnik – norbertanin z jednego z klasztorów we Francji lub Niemczech. Kolumny wykute zostały w Strzelnie w piaskowcu sprowadzonym z kamieniołomów w Brzeźnie k. Konina, zapewne w latach 1180–1190. W ołtarzu głównym z XVIII w. widnieje m.in. obraz z 1892 r. przedstawiający Koronację NMP.

To właśnie w Strzelnie dekorowane wizerunkami Cnót i Przywar kolumny stawiają założenie wśród najważniejszych miejsc w historii sztuki polskiego średniowiecza. Unikatowe na tle Europy dzieła, wyróżnia wysoka jakość artystyczna oraz pozbawiony analogii program ikonograficzny. Nigdzie indziej w Polsce nie zachowała się też in situ taka ilość romańskich rzeźbionych tympanonów związanych z jednym miejscem. Ważne jest, że późniejsze przebudowy nie naruszyły struktury średniowiecznej świątyni. Wzgórze klasztorne na trwałe wpisane jest w krajobraz historyczny i duchowy Kujaw oraz Polski.

Rotunda św. Prokopa

Budzi podziw od wieków, stanowiąca najcenniejsze dobro kultury powiatu. Rotunda w Strzelnie to jedna z najstarszych i największych świątyń romańskich w formie rotundy w Polsce, pochodząca jeszcze z XII wieku. Do 1779 roku rotunda w Strzelnie nosiła wezwanie Św. Krzyża, w czasie wojen napoleońskich, w XIX wieku służyła jako spichlerz, następnie jako dzwonnica. Podczas II wojny światowej Niemcy urządzili w rotundzie magazyn, a wycofując się podłożyli materiały wybuchowe, ale mury świątyni wytrzymały, zniszczeniu uległa tylko kopuła i górne partie wieży.



Rotunda św. Prokopa w Strzelnie (fot.: Archiwum Starostwa Powiatowego w Mogilnie)



Pomnik historii

Od północy do kościoła Św. Trójcy przylega dawny klasztor Norbertanek, zbudowany w XV w., wielokrotnie przebudowywany. Najstarszy zachowany dokument dotyczący strzeleńskiego zakonu norbertanek jest przechowywany w Archiwum Państwowym w Bydgoszczy. To bulla papieża Celestyna III z 1193 roku, w której głowa Kościoła rzymskokatolickiego otacza opieką klasztor i nadaje mu przywileje. Zakon norbertanów, zwanych premonstratensami (od pierwszego klasztoru Prémontré na północy Francji), założył święty Norbert z Xanten na początku XII wieku. W Polsce premonstratensi mieli kilkanaście domów (z przewagą żeńskich), między innymi w Bolesławcu, Busku, Imbramowicach, Łęczycy, Płocku, Zwierzyńcu, Żukowie. Dzisiaj funkcjonują dwa: w Imbramowicach i w Krakowie. Norbertanki, wzorem swojego założyciela, Norberta z Xanten, nosiły białe habity z długimi szkaplerzami i czarne welony. Kolor habitu symbolizował pokutę i życie anielskie, nakrycia głowy „umieranie” dla doczesnego świata. Reguła, według której zakonnicy i zakonnice nie opuszczali klasztoru i ograniczone było wpuszczanie obcych, nakazywała też braterską jedność, pokorę, czystość, wstrzeźliwość oraz codzienne odmawianie modlitw. Nieodłączną częścią klasztoru były ogrody, strzeleńskie norbertanki miały własną winnicę. Przez siedem wieków norbertanki strzeleńskie kontynuowały tradycje swojego zgromadzenia oraz gromadziły i chroniły cenne dzieła sztuki sakralnej. W tym czasie klasztor cieszył się wsparciem biskupów kujawskich, możnowładców, książąt oraz polskich królów. Po rozbiorach Rzeczypospolitej Strzelno znalazło się w granicach Królestwa Prus. Klasztor utracił wszystkie majątki. W czasach Księstwa Warszawskiego (1807–1815) ostatnie norbertanki przenieśli się do domów zakonnych w Łęczycy i w Bolesławcu.

Klasztor Norbertanek w Strzelnie uznany został za najcenniejszy pomnik historii. Tytuł jest przyznawany zabytkom nieruchomym o szczególnej wartości historycznej, naukowej i artystycznej, utrwalone w powszechnej świadomości i mającym duże znaczenie dla dziedzictwa kulturalnego Polski.

„(...) ze względu na wartości historyczne, artystyczne, naukowe i autentyczność substancji historycznego zespołu klasztornego Norbertanek, jednego z najstarszych żeńskich zgromadzeń zakonnych w Polsce, z bezcennym zbiorem rzeźby romańskiej, w tym tympanonami oraz unikatowymi w skali europejskiej kolumnami dekorowanymi wizerunkami Cnót i Przywar” (fragment rozporządzenia Prezydenta Rzeczypospolitej Polskiej z 20 kwietnia 2018 roku, wpisującego zespół dawnego klasztoru Norbertanek na listę Pomników historii).

Muzeum

W części przylegającej do kościoła mieści się Muzeum – Romański Ośrodek Kultury Ottona i Bolesława. Zbiory podzielone są na dwie części: romańsko-archeologiczną i liturgiczną, dotyczą bogatej historii zakonu norbertanek. Ekspozycję romańską i lapidarium można zaliczyć do największych w Polsce zbiorów rzeźby romańskiej – m.in. portal północny z trójlistnym tympanonem, na którym Chrystus Triumfujący siedząc na tarczy depta złe bestie – lwa i smoka,

tympanon Zwiastowania NMP przez Archanioła Gabriela, płyty nagrobne oraz płaskorzeźby z dawnego lektorium – m.in. „Matka Boża z Dzieciątkiem w otoczeniu proroków”, „Zdjęcie z krzyża i opłakiwanie”. Trzy romańskie rzeźbione tympanony kompleksu ponorbertańskiego to najczęściej w kraju (czwarty – z rotundy św. Prokopa to niestety rekonstrukcja). W drugiej sali muzealnej (nad kaplicą św. Barbary) zobaczymy przepiękne relikwiarze, dokumenty, rzeźby, szaty liturgiczne, a także inne eksponaty należące dawniej do siostr norbertanek. W obu salach organizowane są wystawy czasowe (malarzkie, rzeźbiarskie, fotograficzne i inne). W jednym z bocznych pomieszczeń odtworzono celę zakonną.




Bazylika Mniejsza - Markowice

Sanktuarium w Markowicach nazywane jest „Kujawską Częstochową”. Historia Markowickiego Sanktuarium rozpoczęła się w 1630 roku, kiedy figura Matki Bożej z Dzieciątkiem została przywieziona do Markowic. Figura Matki Bożej z Dzieciątkiem zasłynęła cudami i łaskami uzdrawiania chorych. W 1635 roku Komisja Biskupia zbadała 132 przypadki uzdrowień, uznając 32 „za cudowne”, pozostałe za znaki wielkiej łaski Bożej. W 1636 roku wybudowano pierwszą niewielką, drewnianą w stylu barokowym świątynię i umieszczono w niej cudowną figurę. Do Markowic zaczęły przybywać coraz liczniejsze grupy pielgrzymów. W 1965 r. ks. kardynał Stefan Wyszyński dokonał koronacji Cudownej Figury Matki Bożej i nadał jej tytuł Królowej Miłości i Pokoju, Pani Kujaw. Wchodzący w skład kompleksu klasztornej Kościół Nawiedzenia Najświętszej Marii Panny posiada bogaty wystrój wnętrza z XVIII wieku, wykonany w stylach baroku i rokoka z elementami późniejszymi i wspomnianą gotycką rzeźbą, wykonaną w drugiej połowie XV wieku. Na terenie kościelnego ogrodu stoi XVIII-wieczna, barokowa kolumna wykonana w stylu jońskim, dźwigająca żeliwny krucyfiks. W 1945 r. w Markowicach spłonął doszczętnie pałac z 1840 r., pozostały jedynie fragmenty parku krajobrazowego z aleją lipową. Przy sanktuarium działa **muzeum parafialne**, w którym zgromadzono eksponaty związane z historią kościoła, klasztoru i Markowic. Każdego roku sanktuarium w Markowicach odwiedzają tysiące pielgrzymów i turystów (uroczysty odpust odbywa się w parafii w pierwszą niedzielę lipca). W 2015 r. papież Franciszek podniósł świątynię do godności Bazyliki Mniejszej. Przed bramą klasztorną znajdują się kamienie, a na jednym z nich pamiątkowa tablica informująca, że w Markowicach byli: **Jan III Sobieski** w 1666 r., oraz **Napoleon Bonaparte** – 14 czerwca 1812 roku

Pierwszymi kustoszami Sanktuarium byli ojcowie karmelici. Przybyli oni do Markowic w 1642 roku. W 1649 r. karmelici uzyskali pozwolenie na publiczny kult łaskami słynącej figury. Zakonnicy powiększyli istniejący budynek klasztoru, a kiedy drewniany kościół stał się zbyt mały, by pomieścić napływających pielgrzymów, przystąpili do budowy większego. W 1710 roku wybudowano murowaną świątynię, która została konsekrowana w 1714 r. Pierwszy kościół nosił wezwanie „Matki Boskiej Karmelitańskiej”, nowej świątyni nadano wezwanie „Nawiedzenia Najświętszej Marii Panny, Krzyża Świętego, Świętego Józefa, Świętego Michała i Wszystkich

Świątynia, w okresie późniejszym zostało ono zmienione na „Nawiedzenia Najświętszej Maryi Panny”. W 1921r. do Markowic przybyli Ojcowie Misjonarze Oblaci Maryi Niepokalanej i objęli pieczę nad Sanktuarium. Ojcowie Oblaci krzewili cześć i nabożeństwo do Matki Bożej. Markowice były silnym centrum religijnym na Kujawach. W 2013 roku Misjonarze Oblaci Maryi Niepokalanej podjęli decyzję o opuszczeniu Markowic. Od tego czasu Sanktuarium opiekują się księża archidiecezji gnieźnieńskiej.



Sanktuarium Matki Bożej Królowej Miłości i Pokoju, Pani Kujaw w Markowicach (fot.: Archiwum Starostwa Powiatowego w Mogilnie)



Sanktuarium Matki Bożej Królowej Miłości i Pokoju, Pani Kujaw w Markowicach (fot.: Archiwum Starostwa Powiatowego w Mogilnie)



Szlak św. Jakuba

W roku 2004 rozpoczęto w Polsce wytyczanie i znakowanie pierwszych odcinków Drogi św. Jakuba, jako części europejskiej sieci Camino de Santiago. Dziś przez nasz kraj prowadzi już blisko 6 tysięcy kilometrów szlaków oznakowanych symbolem muszli.

Wielkopolska Droga św. Jakuba etap 1. rozpoczyna się w Mogilnie i biegnie w kierunku Trzemeszna przez miejscowości Stawiska – Gozdawa – Izdby – Dusznno – Wydartowo – Folsz – Niewolno – Trzemeszno. Trasa liczy sobie około 18km. Szlak z Mogilna do Trzemeszna biegnie cały czas wspólnie z czerwonym szlakiem pieszym. Odcinki Wyrobki – Dusznno i Wydartowo – Niewolno to drogi polne; pozostałe – lokalne szosy o małym ruchu. Szlak rozpoczyna się przy kościele farnym, pw. Św. Jakuba Większego Apostoła w Mogilnie, jest to kościół gotycki, jednonawowy, z 1511 roku. We wnętrzu kościoła 4 portale gotyckie i 2 rokokowe ołtarze boczne. Na zewnętrznym murze prezbiterium postać św. Jakuba z laską pątniczą. W pobliżu kościoła farnego zespół pobenedyktynskiego kościoła z zabudowaniami klasztorными – Klasztor Zakonu Braci Mniejszych Kapucynów. W klasztorze działa Europejskie Centrum Spotkań „Wojciech – Adalbert”, gdzie pielgrzymi mogą znaleźć nocleg, a nawet przez kilka dni odpocząć. Droga św. Jakuba Camino Polaco (Droga Polska) – to kolejny piękny szlak wiodący od granicy polsko-litewskiej (Ogrodniki) aż do Trzemeszna na granicy Kujaw i Wielkopolski. Szlak przebiega przez regiony atrakcyjne turystycznie: Suwalszczyznę, Warmię, Mazury, Pojezierze Bartnickie, Pomorze Nadwiślańskie. Bogactwo krajobrazu zaprasza zatem na szlak, który liczy ok. 650 km i składa się z 27 etapów.

W Etapie 25. Kruszwica – Mogilno Po wyjściu z Kruszwy szlak przebiega wśród pól drogami asfaltowymi i utwardzonymi. Krajobraz jest typowo rolniczy, mało urozmaicony w obrębie wysoczyzny morenowej płaskiej. W granicach miasta Strzelna fragment szlaku prowadzi wzdłuż drogi krajowej nr 15.

Od Strzelna szlak prowadzi przez pola na falistej wysoczyźnie; wśród pól drogami utwardzonymi, zaś w obrębie obszarów zabudowanych – asfaltowymi.

Ważne punkty na trasie:

Rotunda św. Prokopa z XII w. w Strzelnie – największa w Polsce romańska świątynia zbudowana na planie koła

Kościół klasztorny norbertański pod wezwaniem Świętej Trójcy i Najświętszej Marii Panny z XII w. w Strzelnie

Trasa z Kruszwy do Strzelna obejmuje 14 km, gdzie warto dokładnie zwiedzić tutejsze skarby sztuki romańskiej. Trasa ze Strzelna do Mogilna liczy 22 km. Miejscowości na szlaku Kruszwica – Łagiewniki – Polanowice – Książ – Starczewo – Strzelno – Łąkie – Zbytowo – Gębice – Gozdanin – Bystrzyca – Mogilno.



Zabytki drewniane

Na terenie trzech gmin naszego powiatu tj.: gminy Mogilno, gminy Dąbrowa oraz gminy Jeziora Wielkie znajdują się sakralne zabytki o zabudowie drewnianej, stanowiące najcenniejsze dziedzictwo kulturowe województwa. Są to głównie świątynie, drewniane kościoły. Dzisiejsza zabudowa murowana w nowoczesnych technologiach, wzbudza ogromne zaniepokojenie dla dawnej zabudowy w technologii drewnianej. Sakralne konstrukcje drewniane urzekają, wzbudzają podziw, oraz zainteresowanie, to je darzymy ogromnym sentymentem. Znajdujące się w granicach naszego powiatu obiekty tworzą szlak wyjątkowego dziedzictwa na pograniczu pomorza i kujaw tzw. Szlak Architektury Drewnianej.

Większość architektury drewnianej sakralnej na terenie naszego powiatu prowadzona jest w konstrukcji zrębowej (węglowej). Odpowiednio przygotowane kłody układano jedną na drugiej, łączono w narożnikach odpowiednimi nacięciami (w narożniku powstawał tzw. węgieł). Podmurówka wykonywana była z cegieł lub kamieni. W tej konstrukcji długość kłód odpowiadała długości ścian, dlatego wykonywane były na terenach bogatych w lasy.

Najcenniejsze zabytki drewniane:

Wylatowo – kościół parafialny pw. Św. Ap. Piotra i Pawła

Parafia powstała prawdopodobnie w 1247 roku. Kościół pierwotnie nosił wezwanie św. Piotra. Obecna świątynia wzniesiona została za sprawą opata trzemeszeńskiego Michała Kościeszy Kosmowskiego w 1793 roku. Jest barokową pseudobazyliką, zbudowaną z drewna w konstrukcji zrębowej z dwuwieżową fasadą. Prezbiterium jest zamknięte trójbocznie, orientowane. Po zachodniej części – na przedłużeniu naw – znajdują się dwie zbliżone do kwadratu kaplice, natomiast przy części wschodniej prezbiterium usytuowana jest nieco niższa kwadratowa zakrystia. Trójnawowe wnętrza zdobią głównie elementy w stylu barokowym i rokokowym. Zachowały się późnogotyckie rzeźby Chrystusa Zmartwychwstałego i Chrystusa Frasobliwego, klasycystyczne organy oraz dwa obrazy z XIX wieku. Do starszego wyposażenia należy m.in. XV-wieczna granitowa kropielnica.



Kościół par. p.w. Św. Ap. Piotra i Pawła w Wylatowie (fot.: Archiwum Starostwa Powiatowego w Mogilnie)

Niestronno - kościół parafialny pw. Św. Michała Archanioła

Obecny kościół ufundowała Kapituła gnieźnieńska w 1742 roku. W 1868 roku został gruntownie odnowiony. Jest to świątynia drewniana, **konstrukcji zrębowej**, orientowana. Posiada zamknięte trójbocznie prezbiterium. Szersza nawa pierwotnie zbliżona była do kwadratu, obecnie jest to plan wydłużonego prostokąta. Kościół nakryty został dachem siodłowym. Wnętrze kryje strop płaski, wydzielony profilowaną listwą. Nad wschodnią częścią dachu nawy znajduje się wieżyczka na sygnaturkę powstała w okresie późniejszym. Do zabytków należą: ołtarz główny z ok. 1630 roku, dwa ołtarze boczne pochodzące z 1. połowy XVIII wieku oraz XIX-wieczna kopia obrazu Rafaela „Madonna Sykstyńska”.



Kościół par. p.w. św. Michała Archanioła w Niestronnie (fot.: Archiwum Starostwa Powiatowego w Mogilnie)

Strzelce – kościół parafialny pw. Św. Anny

Pierwsza wzmianka o wsi pochodzi z 1065 roku w falsyfikacie mogileńskim jako własność klasztoru benedyktynów w Mogilnie. Parafia powstała prawdopodobnie wraz z lokacją wsi na przełomie w XIII i XIV wieku i w tym czasie został też wybudowany pierwszy kościół, który spłonął. Obecną świątynię wzniesiono w pierwszej połowie XVII wieku. Budynek o **konstrukcji zrębowej**, obiekt drewniany, jednonawowy, wielokrotnie odnawiany i przebudowywany, co spowodowało zatarcie jego starych cech stylowych. Kruchtę budynku odbudowano w konstrukcji szkieletowej. Wnętrze kościoła zdobią rokokowe ołtarze: główny z obrazem Matki Bożej z Dzieciątkiem i boczny oraz XVIII-wieczny krucyfiks. Przy świątyni znajduje się drewniana dzwonnica, a także kapliczka i grota maryjna.



Kościół par. p.w. Narodzenia Najświętszej Maryi Panny w Strzelcach (fot.: Archiwum Starostwa Powiatowego w Mogilnie)

Siedlimowo – kościół parafialny pw. Św. Michała Archanioła

W dokumencie Kazimierza Wielkiego z 1357 roku występują pierwsze zapiski o wsi jako własność arcybiskupów gnieźnieńskich, później przeszła ona na własność Kapituły gnieźnieńskiej. Dzięki staraniom ks. Stanisława Kamińskiego, w miejscu pierwszego kościoła, zostaje w 1786 roku wzniesiona obecna świątynia. Jest to późnobarokowa budowla drewniana o **konstrukcji zrębowej**, oszalowana, na podmurówce z kamienia, z trzykondygnacyjną wieżą konstrukcji słupowo-ramowej zwieńczoną baniastym hełmem z sześcioboczną latarnią od zachodu. Dachy są dwuspadowe, nad zakrystią pulpity. Wnętrze jest jednonawowe nakryte stropem płaskim. Kościół posiada bogate gotyckie, barokowe i klasycystyczne elementy wyposażenia. Zdobí je m.in. późnobarokowy ołtarz główny z 1786 roku z rzeźbą Matki Bożej z Dzieciątkiem z lat 1420-1430, dwa barokowo-klasycystyczne ołtarze boczne: lewy z obrazem św. Józefa (1789 r.), prawy z obrazem św. Mikołaja (XVIII w.), gotycka Grupa Ukrzyżowania z XV wieku, późnobarokowy

krucyfiks procesyjny z XVIII wieku, klasycystyczne tabernakulum z rzeźbą Baranka Eucharystycznego. Pozostałe późnobarokowe wyposażenie pochodzi z końca XVIII wieku.



Kościół par. p.w. św. Michała Archanioła w Siedlimowie (fot.: Archiwum Starostwa Powiatowego w Mogilnie)

Kościeszki – kościół parafialny pw. Św. Anny

Pierwsza wzmianka o kościele pochodzi z 1271 roku, obecną świątynię zbudowano w 1766 roku. Kościół jest orientowany, wzniesiony w stylu barokowym o drewnianej **konstrukcji zrębowej**, na podmurówce kamiennej. Posiada korpus pięcioprzęsłowy, wewnątrz trzynawowe w układzie pseudobazylikowym. Prezbiterium nie jest wyodrębnione z nawy głównej, zamyka je boczna zakrystia. Z boku nawy znajdują się kruchta i kaplica dobudowane w latach 1955-1957 na podstawie odkrytych fundamentów. Dach kryty jest gontem, posiada sześcioboczną wieżyczkę na sygnaturkę zwieńczoną blaszanym hełmem z latarnią. Drewniana dzwonnica dobudowana została w połowie XX wieku. Do najcenniejszych zabytków należą: ołtarz główny z 1770 roku, dwa ołtarze boczne rokokowe i ambona (1766-1770), XIV-wieczna figurka św. Anny, chrzcielnica z XX wieku z rzeźbą z 2. poł. XVIII wieku przedstawiającą chrzest w Jordanie. Wnętrze bogate jest w liczne rzeźby gotyckie i barokowe z okresu od XVI do XIX wieku. W pobliżu świątyni mieści się cmentarz z 1900 roku.



Kościół par. p.w. św. Anny w Kościeszkach (fot.: Archiwum Starostwa Powiatowego w Mogilnie)

Parlin – kościół parafialny pw. Św. Wawrzyńca

Dawny kościół wzmiankowany był w 1357 roku. Obecna drewniana świątynia wzniesiona została w XVII wieku z fundacji Kapituły Gnieźnieńskiej, a pod koniec XVIII wieku lub w 1. połowie XIX stulecia stanęła drewniana ażurowa dzwonnica o konstrukcji słupoworamowej. Kościół w stylu barokowym, wystawiony jest na planie prostokąta, posiada jednonawowy korpus i zamknięte trójbocznie prezbiterium. Na kalenicy osadzona została w 1923 roku ośmioboczna sygnaturka. Wzdłuż północnej elewacji prezbiterium dobudowana jest zakrystia. Kościół posiada drewnianą **konstrukcję zrębową**, a kruchta konstrukcję słupową, ściany są oszalowane. W 1939 roku świątynię odnowiono, w 1965 roku dotychczasowe pokrycie gontowe zastąpiła dachówka, natomiast do pierwotnego pokrycia dachu powrócono w czasie kompleksowych prac konserwatorskich przeprowadzonych w ostatniej dekadzie XX wieku. Wnętrze kościoła posiada późnobarokowy wystrój. Zdobí je ołtarz główny i dwa boczne ustawione przy łuku tęczowym, a na belce tęczowej umieszczony jest krucyfiks z 1. połowy XVI wieku. Świątynia stanowi jeden z najstarszych przykładów drewnianego budownictwa sakralnego Wielkopolski i cenny przykład rzemiosła ciesielskiego.



Kościół par. p.w. Św. Wawrzyńca w Parlinie (fot.: Archiwum Starostwa Powiatowego w Mogilnie)

7.3. Zabytki wpisane do rejestru zabytków

7.3.1. Zabytki nieruchome

W Wojewódzkim Urzędzie Ochrony Zabytków w Toruniu prowadzony jest Rejestr zabytków nieruchomych z terenu Powiatu Mogileńskiego. W skład zabytków nieruchomych w dużej mierze wchodzi zabytki sakralne. Jedną z najbardziej charakterystycznych grup zabytków są także dawne dwory czy zespoły dworsko – parkowe. Wśród najbardziej wartościowych zabytków odnaleźć można również kamienice. Zestawienie zabytków z terenu Powiatu Mogileńskiego wpisanych do rejestru zabytków nieruchomych obrazuje poniższa tabela.

Tabela nr 4 Zabytki z terenu Powiatu Mogileńskiego wpisane do rejestru zabytków nieruchomych.

Lp.	Gmina	Miejscowość	Obiekt	Data decyzji	Nr rejestru
1.	Dąbrowa	Parlin	Zespół kościoła parafialnego p.w. św. Wawrzyńca: Kościół	09.09.1991	A/794
			Plebania na części działki nr 42/1	30.04.2004	A/179
		Staboszewo	Zespół dworsko-parkowy: Dwór Park Brama wjazdowa po ptn. stronie parku wraz z działką 78/4	15.07.2014	A/1662
2.	JEZIORA WIELKIE	KOŚCIESZKI	Kościół parafialny p.w. św. Anny	08.03.1933 17.06.1959	A/862

		RZESZYNEK	Spichlerz drewniany	08.05.2000	A/23
		SIEDLIMOWO	Kościół parafialny p.w. św. Michała Archanioła	09.09.1991	A/793
3.	MOGILNO	BIAŁOTUL	Założenie dworsko-parkowe: Dwór, Park	19.08.1994	A/1143
		BIELICE	Założenie dworsko-parkowe: Dwór Park	06.09.1994	A/1071
		GĘBICE	Kościół parafialny p.w. św. Mateusza	07.03.1933	A/836
		GOZDAWA	Założenie dworsko-parkowe	20.10.1983	A/1180
		KWIECISZEWO	Kościół parafialny p.w. św. Marii Magdaleny	08.03.1933	A/838
			Kościół ewangelicki, ob. nieużytkowany	17.12.2009	A/1547
		MOGILNO MIASTO	Kościół parafialny p.w. św. Jakuba Apostoła Drewniana dzwonnica Murowane ogrodzenie Otoczenie kościoła stanowiące część działki nr 373/6	08.03.1933	A/837
			Kościół p.w. św. Jana Apostoła Klasztor pobenedyktynski	24.10.2018	A/1751
			Kościół p.w. św. Jana Apostoła Klasztor pobenedyktynski	12.07.1961	A/854
			Budynek mieszkalny o charakterze willi z ok. 1900 r. ul. Kościuszki 14	21.02.2019	A/1756
			Budynek mieszkalny, ob. Dom Zakonny Zgromadzenia ss. Służebniczek Niepokalanego Poczęcia NMP ul. Rynek 14	23.09.2002	A/50
			Kamienica z oficyną Pl. Wolności 8	22.10.2002	A/51
		NIESTRONNO	Zespół kościoła parafialnego p.w. św. Michała Archanioła: Kościół Brama-dzwonnica	09.09.1991	A/795
		SZCZEGLIN	Założenie dworsko-parkowe	05.06.1987	A/979
		STRZELCE	Zespół kościoła parafialnego p.w. Narodzenia NMP: Kościół Dzwonnica	09.09.1991	A/792
		WIENIEC	Założenie dworsko-parkowe	15.06.1985	A/1186
		WSZEDZIEN	Kościół ewangelicki, ob. rzymsko-katolicki parafialny pw. św. Andrzeja Boboli	13.11.2017	A/1732

		WYLATOWO	Kościół parafialny p.w. śś. Piotra i Pawła	06.03.1961	A/856
4.	STRZELNO	BRONISŁAW	Dwór	20.07.1995	A/1144
		GÓRKI	Założenie dworsko-parkowe	15.06.1985	A/1441
		MARKOWICE	Zespół klasztorny karmelitów trzewickowych, ob. misjonarzy oblatów: Kościół p. w. Nawiedzenia NMP Klasztor	25.10.1990	A/804
		OSTROWO	Wiatrak typu koźlak wraz z częścią działki nr 139/3	14.06.2004	A/183
			Otoczenie wiatraka w granicach pozostałej części działki nr 139/3	28.11.2011	A/1602
		RZADKWIN	Zespół kościoła parafialnego p.w. św. Rocha: Kościół Plebania	31.05.1996	A/84
		STRZELNO MIASTO	Założenie dworsko-parkowe: Dwór Park	14.09.1994	A/1072
			Zespół zabudowy wzgórza klasztornego: Kościół ss. Norbertanek, ob. parafialny p.w. Św. Trójcy Kościół p.w. św. Prokopa Klasztor ss. Norbertanek Dwór prepozytów, ob. plebania Ogrodzenie terenu wzgórza klasztornego	16.05.1963	A/827
				09.03.1933	A/867
				28.11.2013	A/1651
				15.04.2014	A/1656
		Teren wzgórza klasztornego oraz otoczenie wzgórza z zabytkową zabudową w granicach działki nr 618 ul. Kolejowa Cmentarz parafialny, rzymsko-katolicki Kaplica pogrzebowa wraz z działką nr 805	11.10.2013	A/1646	
		ul. Cieślewicza 1 Dom	15.06.2012	A/1615	
WYMYSŁOWICE	Cmentarz rodowy rodziny von Wilamowitz Moellendorf z Markowic Krypta grobowa rodziny von Wilamowitz Moellendorf część działki nr 3002/5	10.10.2017	A/1730		

Źródło: <http://www.torun.wkz.gov.pl/>

7.3.2. Zabytki ruchome

Zgodnie z art. 3 pkt.3 ustawy z 23 lipca 2003r. o ochronie zabytków i opiece nad zabytkami zabytek ruchomy, to rzecz ruchoma, jej część lub zespół rzeczy ruchomych, będące dziełem człowieka lub związane z jego działalnością i stanowiące świadectwo minionej epoki bądź zdarzenia, których zachowanie leży w interesie społecznym ze względu na posiadaną wartość historyczną, artystyczną lub naukową. W Wojewódzkim Urzędzie Ochrony Zabytków w Toruniu prowadzony jest Rejestr zabytków ruchomych z terenu Powiatu Mogileńskiego, jednak ze względów bezpieczeństwa nie publikuje się danych dotyczących tych obiektów.

7.3.3. Zabytki archeologiczne

Powołując się na definicję zabytku archeologicznego zgodnie z ustawą z dnia 23 lipca 2003 r. o ochronie zabytków i opiece nad zabytkami jest to zabytek nieruchomy, będący powierzchnią, podziemną lub podwodną pozostałością egzystencji i działalności człowieka, złożoną z nawarstwień kulturowych i znajdujących się w nich wytworów bądź ich śladów albo zabytek ruchomy, będący tym wytworem.

Można wyróżnić dwa typy zabytków archeologicznych: ruchome i nieruchome. Zabytki ruchome to przedmioty związane z działalnością człowieka w przeszłości, wytwory pracy ludzkiej, takie jak naczynia, narzędzia, ozdoby, broń, itp. Znacznie ważniejsze z perspektywy nauki i ochrony dziedzictwa są jednak nieruchome zabytki archeologiczne, nazywane też stanowiskami archeologicznymi. Są to obszary, w obrębie których występują źródła archeologiczne wraz z otaczającym je kontekstem, czyli bezpośrednim otoczeniem, układem warstw glebowych oraz zespołem danych, określających ich położenie. Mogą to być grodziska, cmentarzyska, pozostałości dawnych osad, nawarstwienia miast, nawarstwienia związane z funkcjonowaniem zamków, wsi historycznych, itd.

Wpisu do rejestru dokonuje wojewódzki konserwator zabytków. Zabytki archeologiczne wpisywane są do księgi „C” rejestru na zasadach określonych w rozporządzeniu Ministra Kultury i Dziedzictwa Narodowego z dnia 26 maja 2011 r. w sprawie prowadzenia rejestru zabytków, krajowej, wojewódzkiej i gminnej ewidencji zabytków oraz krajowego wykazu zabytków skradzionych lub wywiezionych za granicę niezgodnie z prawem. Decyzje o wpisie do rejestru zabytków przechowywane są we właściwych terenowo wojewódzkich urzędach ochrony zabytków.

Zgodnie z podstawową i wiodącą metodą ewidencjonowania stanowisk archeologicznych - ogólnopolskim programem badawczo-konserwatorskim Archeologiczne Zdjęcie Polski (AZP) na terenie Powiatu Mogileńskiego zlokalizowane są stanowiska archeologiczne. Zgodnie z tym systemem poprzez rozpoznanie archeologiczne terenu, obserwację archeologiczną terenu oraz uwzględnianie informacji zawartych w zbiorach archiwalnych, zbiorach muzealnych, instytucjach i publikacjach, dodatkowo przy ciągłym uzupełnianiu w procesie archeologicznego rozpoznania terenu na terenie Powiatu Mogileńskiego zabytkiem archeologicznym jest grodzisko ludności kultury łużyckiej zlokalizowane w miejscowości Gębice (Gmina Mogilno). Stanowisko to wpisane jest do rejestru Wojewódzkiego Konserwatora Zabytków decyzją z dnia 11.12.1968r. pod nr C/83.

Uruchomiona została procedura wpisu do rejestru zabytków archeologicznych megalitycznych grobowców kujawskich z epoki neolitu umiejscowionych w gminie Jeziora Wielkie oraz w gminie Strzelno.

7.4 Zabytki w zbiorach muzealnych

Na terenie Powiatu Mogileńskiego znajdują się dwie placówki typu muzealnego Muzeum Ziemi Mogileńskiej w Chabsku oraz Muzeum Romański Ośrodek Kultury Ottona i Bolesława w Strzelnie.

Muzeum Ziemi Mogileńskiej z siedzibą w Chabsku

Ziemia mogileńska to region ciekawy ze względu na zróżnicowanie etnograficzne, gdyż w jej granicach znajdują się Kujawy, Wielkopolska i Pałuki. W muzeum zobaczyć można wystawę ukazującą bogatą tradycję, w zakresie kultury i sztuki ludowej, rzemiosła, a także życia codziennego mieszkańców regionu. Zwiedzający może zaobserwować etapy zachodzących przeobrażeń kulturowych i społecznych, które wywierały bardzo duży wpływ na życie mieszkańców. Zobaczyć tu można narzędzia, przedmioty codziennego użytku, jak również używane podczas obrzędów religijnych przez ludzi od młodszej epoki kamienia, poprzez epokę brązu i żelaza, aż po średniowiecze i nowożytność. Ponadto zwiedzający zapozna się z mapą rozmieszczenia stanowisk archeologicznych na terenie ziemi mogileńskiej. W Muzeum Ziemi Mogileńskiej można także zwiedzać wystawy czasowe związane tematycznie z regionem. W ramach wystaw stałych prezentowane są następujące ekspozycje: archeologiczna, historyczna, etnograficzna, historyczna. Placówka podjęła się gromadzenia materiałów dotyczących życia i działalności księdza kardynała Józefa Glempa - Prymasa Polski, który jest również wpisany w poczet Honorowych Obywateli Mogilna.

Muzeum Romański Ośrodek Kultury Ottona i Bolesława w Strzelnie

Niewielkie muzeum, działające przy parafii św. Trójcy w Strzelnie, powstało w oryginalnej części dawnych zabudowań klasztoru Norbertanek. Zbiory podzielone są na dwie części: romańsko-archeologiczną (lapidarium) i liturgiczną, dotyczą bogatej historii zakonu norbertanek. Ekspozycję romańską z lapidarium można zaliczyć do największych w Polsce zbiorów rzeźby romańskiej. W zbiorach muzealnych zobaczymy wiele elementów architektonicznych, a szczególnie rzeźb wykonanych w piaskowcu. Muzeum zgodnie z programem ideowym nawiązuje do wspaniałej historii tworzenia zrębów państwowości polskiej, do tradycji naszych przodków, ogromnej kultury i wysokiego poziomu wykształcenia sióstr norbertanek, a także do ambicji zbliżających poziomem z kulturą i sztuką europejską. Romańskiemu Ośrodkowi Kultury im. Ottona i Bolesława przypadła naczelną rolę koordynatora ponadregionalnej kultury. Małe muzeum działające przy parafii było już organizatorem wielu cyklicznych wydarzeń kulturalnych, w szczególności: festynów (Norbertańskie Dni Młodych), koncertów norbertańskich, konkursów fotograficznych, plenerów malarskich i rzeźbiarskich, widowisk historycznych, wystaw, warsztatów plastycznych

i historycznych dla dzieci i młodzieży, warsztatów rękodzieła dla dorosłych. Parafia w Strzelnie pamięta także o obchodach świąt rocznicowych oraz prowadzi działalność teatralno-ewangelizacyjną, do której zaliczyć można organizację Orszaku Trzech Króli, Misterium Męki Pańskiej, Nocy Świątecznych, jasełek.

7.5 Dziedzictwo niematerialne

Dziedzictwo niematerialne, w rozumieniu Konwencji UNESCO w sprawie ochrony niematerialnego dziedzictwa kulturowego, której tekst został przyjęty w październiku 2003 r., odnosi się do współcześnie praktykowanych zjawisk kulturowych przekazywanych z pokolenia na pokolenie. Zaliczają się do nich tradycje i przekazy ustne, w tym język jako nośnik niematerialnego dziedzictwa kulturowego, sztuki widowiskowe i tradycje muzyczne, zwyczaje, obyczaje i obchody świąteczne, wiedza o przyrodzie i wszechświecie oraz związane z nią praktyki, umiejętności związane z tradycyjnym rzemiosłem.

Dziedzictwo niematerialne przekazywane z pokolenia na pokolenie i odtwarzane przez wspólnoty i grupy w relacji z ich środowiskiem, historią i stosunkiem do przyrody, jest źródłem poczucia świadomości, ciągłości i tożsamości. Zdarzenia, historie z nimi związane, legendy ożywiają mury, pola, lasy i są bardzo ważnym elementem walorów turystycznych.

Dobłą formą zachowawczą dla dziedzictwa kulturowego Powiatu Mogileńskiego są m.in. imprezy i spotkania organizowane na terenie gmin. Dziedzictwo niematerialne eksponowane na ich terenie związane jest m.in. z różnego rodzaju tradycjami, produktami, świątami, obrzędami, zwyczajami, czy kulturą danego regionu itp. Na uwagę zasługują min.: wystawa stołów wielkanocnych, stołów bożonarodzeniowych, jarmark bożonarodzeniowy, festiwal smaku (w 2022 r. zorganizowany pod hasłem „Pyrą i gzikiem”), wielkie święto pomidora –dzieło świetności opiewa cały powiat, święto kaszy – swoista oprawa starych zwyczajów kulinarnych, festiwal „Chlebem i miodem” - kunszt wypieku wiejskiego chleba, festiwal czekolady – słodkie zakończenie lata, niezapomniane Norbertańskie Dni Strzelna, wioski tematyczne – np. Wioska Mocy,

Imprezy te mają na celu identyfikację i gromadzenie wiedzy o oryginalnych, regionalnych produktach żywnościowych, wytwarzanych tradycyjnymi metodami w gospodarstwach i przez lokalnych rzemieślników. Przy okazji różnych prezentacji, wystaw, festynów prezentowane są wszelkie wytwory rękodzieła (robótki ręczne, hafty itp.).

8. Diagnoza stanu istniejącego i potencjału powiatu w zakresie opieki i ochrony zabytków

Niniejszy Program ma na celu wskazanie istniejącego stanu zabytków oraz zdefiniowanie możliwości i obowiązków prawnych, dzięki którym Powiat dba o własne dziedzictwo kulturowe.

Stan obecny i perspektywy ochrony dziedzictwa kulturowego na terenie Powiatu Mogileńskiego zobrazowano w zakresie słabych i mocnych stron oraz szans i zagrożeń dla tej dziedziny.

Mocne strony:	Słabe strony :
<ul style="list-style-type: none"> • Bogate walory krajobrazu naturalnego, atrakcyjne walory przyrodnicze, duże zalesienie, liczne jeziora, obszary objęte ochroną (w tym obszary chronione NATURA 2000), atrakcyjne walory krajobrazu kulturowego, turystycznego regionu. Występowanie stanowisk archeologicznych. • Atrakcyjne położenie powiatu np. na trasie szlaków historycznych, turystycznych, pielgrzymek. Umiejscowienie powiatu w bliskości metropolii, na granicy województw. Dobra sieć połączeń kolejowych i autobusowych. • Duża obecność wartościowych obiektów stanowiących najcenniejsze dziedzictwo kulturowe województwa, wpisanych do rejestru zabytków, w tym duża ilość obiektów zabytkowych w zabudowie drewnianej. Obecność zabytków będących dowodem początków państwa polskiego. • Potencjał dla rozwoju turystyki i agroturystyki oraz rekreacji, z wykorzystaniem/adaptacją na cele turystyczne obiektów zabytkowych. • Dobra współpraca pomiędzy władzami samorządowymi szczebla powiatowego i gminnego. • Bogata tradycja, przywiązanie mieszkańców do tradycji regionu, kultywowanie i rozpowszechnianie kultury ludowej. • Aktywna działalność organizacji pozarządowych, aktywna działalność instytucji lokalnych w sferze kultury. • Promocja dziedzictwa kulturowego na stronie internetowej powiatu oraz wszystkich gmin. 	<ul style="list-style-type: none"> • Brak opracowanych Gminnych Ewidencji Zabytków oraz Gminnych Programów Opieki nad Zabytkami dla wszystkich gmin powiatu. • Brak wystarczających środków, nakładów na ochronę zabytków i opiekę nad zabytkami. • Zły stan techniczny obiektów zabytkowych, degradacja obiektów poprzez np. wpływ środowiska naturalnego. • Słabe wykorzystanie potencjału powiatu w tym słaby stopień wykorzystania potencjału turystycznego, słaba ilość produktów turystycznych, słaba promocja zasobów dziedzictwa kulturowego, znikome wykorzystanie tras i szlaków turystycznych, słaby rozwój turystyki, agroturystyki. Słabo rozwinięta baza turystyczna, sieć punktów gastronomicznych, hotelowych, niedostatecznie rozwinięta baza noclegowa. Słabo rozwinięta baza turystyczna oraz infrastruktura turystyczna. • Brak ścieżek, tras wyznaczonych dla turystyki pieszej, rowerowej itp. zlokalizowanych w obrębie zabytkowej infrastruktury. • Niewystarczająca świadomość społeczna o konieczności należytego dbania o dziedzictwo kulturowe, głównie właścicieli prywatnych dbania o zabytkowe obiekty będące w ich własności. • Znikoma adaptacja obiektów zabytkowych do współczesnych funkcji, np. cyfryzacja zbiorów muzealnych.

SZANSE	ZAGROŻENIA
<ul style="list-style-type: none"> • Wzrost świadomości o ważności posiadanego potencjału powiatu. Wzrost świadomości postrzegania dziedzictwa, jako produktu turystycznego oraz umiejętne jego wykorzystanie. • Wzrost znaczenia tradycji obszarów wiejskich. • Wprowadzanie odpowiednich działań promocyjnych i edukacyjnych wśród społeczności lokalnej mających na celu upowszechnianie wiedzy na temat lokalnych zabytków i ich wartości, kultywowanie tradycji i kultury obszaru, budowanie właściwych postaw wśród dzieci i młodzieży. Wzmocnienie tożsamości 	<ul style="list-style-type: none"> • Brak wystarczającej wielkości środków publicznych na odnowę obszarów i obiektów zabytkowych. Wysokie koszty prac konserwatorskich. • Trudności w pozyskiwaniu środków zewnętrznych, głównie przez prywatnych właścicieli. • Zanieczyszczenie środowiska naturalnego, zagrożenie dla obszarów chronionych NATURA 2000, rezerwatów przyrody. • Rozwój inwazyjnych gałęzi gospodarczych na wyznaczonych terenach inwestycyjnych. • Niewystarczająca rola pozytywnego ruchu

<p>kulturowej społeczności lokalnej.</p> <ul style="list-style-type: none"> • Wzrastająca liczba właściwie przeprowadzanych prac konserwatorskich na obiektach zabytkowych. • Rosnąca rola samorządu włączającego się w sferę ochrony dziedzictwa. • Współpraca z jednostkami samorządu terytorialnego, instytucjami, organizacjami pozarządowymi, właścicielami i użytkownikami obiektów zabytkowych, służbami ochrony zabytków, instytucjami kultury, przedsiębiorcami, placówkami edukacyjnymi, lokalnymi grupami działania i innymi podmiotami w zakresie ochrony dziedzictwa kulturowego. • Dostęp do dobrych praktyk i wymiany doświadczeń – projekty międzyregionalne. • Zwiększenie możliwości dofinansowania prac konserwatorskich i remontowych obiektów zabytkowych oraz historycznych przestrzeni ze środków finansowych pochodzących z różnych źródeł (np. państwowe, samorządowe, środki UE i inne). • Nowoczesne techniki informatyczne stwarzające możliwość prezentacji dziedzictwa kulturowego na szerszą skalę oraz jego cyfryzację (tworzenie edukacyjnych baz danych). 	<p>społecznego na rzecz ochrony dziedzictwa kulturowego. Zacieranie się roli przekazywania z pokolenia na pokolenie obyczajów, tradycji, lokalnej wiedzy, historii regionu.</p> <ul style="list-style-type: none"> • Degradacja krajobrazu kulturowego poprzez wprowadzenie elementów nowoczesnej zabudowy. • Brak nowych funkcji dla obiektów architektonicznych związanych z dawną zabudową folwarczną i niewielka możliwość wykorzystania starych budynków do nowoczesnej produkcji, opuszczenie, a w konsekwencji niszczenie obiektów. • Na obszarach wiejskich naszego powiatu brak opracowań z zakresu polityki przestrzennej, w tym miejscowych planów zagospodarowania przestrzennego dla całych założeń ruralistycznych, folwarcznych i dworskich.
---	--

9. Cele i zadania podejmowane przez Powiat w zakresie ochrony dziedzictwa kulturowego

Głównym celem realizacji Programu opieki nad zabytkami Powiatu Mogileńskiego na lata 2023-2026 jest ochrona dziedzictwa kulturowego, poprawa stanu zachowania zabytków znajdujących się na terenie powiatu, eksponowanie walorów krajobrazu kulturowego powiatu, także wykorzystanie zabytków na potrzeby podejmowanych działań zwiększających ich atrakcyjność oraz wspieranie inicjatyw sprzyjających opiece nad zabytkami na terenie powiatu.

Cel główny realizowany będzie poprzez wskazane cele strategiczne oraz priorytety i zadania podejmowane w zakresie ochrony zabytków. Realizacja powyższego wymaga współdziałania z jednostkami samorządu terytorialnego, instytucjami i organizacjami pozarządowymi, właścicielami i użytkownikami obiektów zabytkowych, służbami ochrony zabytków, instytucjami kultury, przedsiębiorcami, placówkami edukacyjnymi i innymi podmiotami mającymi w swoim zakresie działania ogólnie pojęte dziedzictwo kulturowe.

9.1 Cele strategiczne

Zważywszy na cele ustawowe Powiat Mogileński w latach 2023-2026 realizować będzie trzy cele strategiczne oraz priorytetowe kierunki działań jn.:

- 1) **Ochrona i kształtowanie krajobrazu kulturowego powiatu.**
- 2) **Rewaloryzacja dziedzictwa kulturowego powiatu.**
- 3) **Wyeksponowanie walorów dziedzictwa kulturowego powiatu.**

Cel 1. Ochrona i kształtowanie krajobrazu kulturowego powiatu.

Kierunki działań	Zadania
Zintegrowana ochrona dziedzictwa kulturowego.	<ul style="list-style-type: none">• Przyjęcie przez Radę Powiatu Programu opieki nad zabytkami Powiatu Mogileńskiego oraz okresowe monitorowanie jego realizacji.• Podjęcie przez gminy Gminnych Programów opieki nad zabytkami oraz Gminnych Ewidencji Zabytków oraz współpraca w celu ich wykonania.• Uwzględnianie uwarunkowań ochrony zabytków, w tym krajobrazu kulturowego w decyzjach oraz innych aktach prawa lokalnego.
Rozszerzenie zasobu i ochrony dziedzictwa kulturowego.	<ul style="list-style-type: none">• Prowadzenie gminnych ewidencji zabytków oraz stały monitoring i aktualizacja danych w tym zakresie.• Aktualizacja Wykazu Stanowisk Archeologicznych - Ewidencja Zabytków Archeologicznych.• Aktualizacja Planu ochrony zabytków na wypadek konfliktu zbrojnego i sytuacji kryzysowych.• Występowanie do wojewódzkiego konserwatora zabytków z wnioskiem o wpisanie do rejestru zabytków cennych obszarów i obiektów zabytkowych z terenu powiatu.

Cel 2. Rewaloryzacja dziedzictwa kulturowego powiatu.

Kierunki działań	Zadania
Zahamowanie procesu degradacji zabytków oraz doprowadzenie do poprawy stanu ich zachowania.	<ul style="list-style-type: none">• Stały monitoring oraz aplikowanie o środki z programów wspierających rewitalizację obiektów zabytkowych oraz ochronę dziedzictwa kulturowego.• Dofinansowania prac konserwatorskich, restauratorskich lub robót budowlanych przy zabytkach wpisanych do rejestru zabytków lub gminnej ewidencji zabytków zgodnie z przyjętą przez Radę Powiatu Mogileńskiego uchwałą.• Udzielanie dotacji w ramach otwartego konkursu ofert na podstawie ustawy z dnia 24 kwietnia 2003 r. o działalności pożytku publicznego i o wolontariacie na realizację zadań publicznych przez podmioty nie zaliczone do sektora finansów publicznych i nie działające w celu osiągnięcia zysku w dziedzinach: Kultura, sztuka, ochrona dóbr kultury i dziedzictwa narodowego.• Oznakowywanie obiektów zabytkowych znakiem informującym.

	<p>Współpraca w tym zakresie z Wojewódzkim Konserwatorem Zabytków oraz innymi podmiotami.</p> <ul style="list-style-type: none"> • Ustanowienie przez Starostę na wniosek Wojewódzkiego Konserwatora Zabytków społecznych opiekunów zabytków, prowadzenie listy społecznych opiekunów zabytków, wydawanie legitymacji lub zaświadczeń w tym zakresie. • Zbieranie informacji o stanie zachowania najważniejszych obiektów zabytkowych. • Prowadzenie Planu ochrony zabytków na wypadek konfliktu zbrojnego i sytuacji kryzysowych.
<p>Podjęcie działań zwiększających świadomość konieczności zachowania dziedzictwa kulturowego powiatu.</p>	<ul style="list-style-type: none"> • Współpraca z organizacjami pozarządowymi, organizacjami turystycznymi, właścicielami obiektów zabytkowych, gminami, Kujawsko-Pomorskim Wojewódzkim Konserwatorem Zabytków oraz innymi podmiotami w zakresie podnoszenia świadomości dotyczących konieczności zachowania dziedzictwa kulturowego. • Uczestnictwo w szkoleniach, kursach, warsztatach itp. na temat ochrony dziedzictwa kulturowego. • Nadanie odznak, tytułów, wyróżnień w zakresie ochrony dziedzictwa kulturowego itp. • Rozwój partnerstw z różnych sektorów w celu budowania tożsamości historycznej oraz kreowania właściwych zachowań wobec dziedzictwa kulturowego wśród mieszkańców. • Organizacja inicjatyw związanych z kultywowaniem zwyczajów, tradycji, obrzędów lokalnych w tym wsparcie społeczności lokalnej w podejmowanych działaniach w zakresie opieki nad dziedzictwem kulturowym powiatu. • Popularyzacja dobrych praktyk w dziedzinie ochrony dziedzictwa kulturowego oraz podnoszenie wiedzy na temat sposobów ochrony dziedzictwa kulturowego. • Promocja i upowszechnianie pełnienia funkcji społecznego opiekuna zabytków.

Cel 3. Wyeksponowanie walorów dziedzictwa kulturowego powiatu.

Kierunki działań	Zadania
<p>Edukacja i popularyzacja wiedzy na temat dziedzictwa powiatu.</p>	<ul style="list-style-type: none"> • Prowadzenie działalności edukacyjnej, organizowanie i wspieranie konkursów, wystaw, szkoleń oraz innych działań edukacyjnych. Upowszechnianie wiedzy na temat dziedzictwa kulturowego powiatu, w tym przedsięwzięć promujących lokalne tradycje, zwyczaje, edukacja na temat wymierających zawodów, promowanie osiągnięć wybitnych jednostek, popularyzacja lokalnych inicjatyw, festiwal, konferencji, forum. • Obejmowanie patronatem przedsięwzięć, uroczystości, działań edukacyjnych z zakresu ochrony i promocji dóbr kultury, dziedzictwa kulturowego. • Działania na rzecz promocji i rozwoju turystyki lokalnej w tym agroturystyki opartej na miejscowych tradycjach. • Eksponowanie najcenniejszych zabytków powiatu, promowanie

	<p>istniejących wartości kulturowych powiatu poprzez bazy turystyczne, szlaki turystyczne, informację turystyczną powiatu.</p> <ul style="list-style-type: none"> • Wspieranie działań organizacji, współpraca z organizacjami pozarządowymi działającymi w sferze ochrony zabytków. • Wydawanie materiałów, publikacji, folderów, katalogów, przewodników, albumów, widokówek, pocztówek, kalendarzy i innych. wydawnictw.
Dostęp do informacji o dziedzictwie kulturowym powiatu.	<ul style="list-style-type: none"> • Przekazywanie informacji o ważnych odkryciach konserwatorskich, archeologicznych, wpisach do rejestru lub ewidencji cennych obiektów. • Upowszechnienie wiedzy o zasobach kulturowych powiatu na stronach internetowych powiatu, gmin oraz w innych środkach masowego przekazu. • Opracowywanie sprawozdania z realizacji Programu opieki nad zabytkami Powiatu Mogileńskiego. • Kolportaż materiałów, publikacji, folderów, katalogów przewodników, albumów, widokówek, pocztówek, kalendarzy i innych wydawnictw. • Opracowywanie informacji turystycznej, agroturystycznej, szlaków turystyki kulturowej, szlaków turystycznych wykorzystujących walory dziedzictwa kulturowego. • Digitalizacja/cyfryzacja muzeów znajdujących się na terenie powiatu.

10. Źródła finansowania Programu

Obowiązek utrzymania zabytku we właściwym stanie wynika z ustawy z dnia 23 lipca 2003 r. o ochronie zabytków o opiece nad zabytkami. Wspomniany obowiązek wiąże się z prowadzeniem i finansowaniem przy zabytku prac konserwatorskich, restauratorskich i robót budowlanych. Całość tych zadań spoczywa na posiadaczu zabytku, który dysponuje tytułem prawnym do zabytku wynikającym z prawa własności, użytkownika wieczystego, trwałego zarządu. W przypadku jednostki samorządu terytorialnego, prowadzenie i finansowanie robót jest jej zadaniem własnym.

Finansowanie zadań programu należy opierać na środkach własnych, środkach posiadaczy zabytku oraz możliwych dofinansowaniach ze środków zewnętrznych np. ze strony Ministerstwa Kultury i Dziedzictwa Narodowego, Wojewódzkiego Konserwatora Zabytków oraz Województwa Kujawsko-Pomorskiego. Ponadto źródłami finansowania działań mogą być regionalne i krajowe fundusze. Kolejnym rozwiązaniem może być również przeniesienie części ciężaru finansowania działań z zakresu ochrony zabytków na inwestorów indywidualnych.

Dofinansowanie zadań w obszarze zabytku może dotyczyć:

1. Konserwacji zabytków nieruchomych i ruchomych.
2. Badań, ekspertyz, dokumentacji, w tym projektów, studiów wykonalności, analiz.
3. Remontu, robót termomodernizacyjnych, instalacyjnych i innych.
4. Wyposażenia.
5. Działań edukacyjnych i kulturalnych.
6. Działań promocyjnych.
7. Działań społecznych (warsztaty, szkolenia itp.).

8. Kultywowania tradycji (jednorazowe wydarzenia kulturalne i edukacyjne, rekonstrukcje i inscenizacje).

10.1. Dotacje na prace konserwatorskie, restauratorskie lub roboty budowlane przy zabytkach

Powołując się na art. 74 ustawy z dnia 23 lipca 2003r. o ochronie zabytków o opiece nad zabytkami dotacja na dofinansowanie prac konserwatorskich, restauratorskich lub robót budowlanych przy zabytku wpisanym do rejestru może być udzielona przez:

- 1) ministra właściwego do spraw kultury i ochrony dziedzictwa narodowego ze środków budżetu państwa, z części, której dysponentem jest ten minister;
- 2) wojewódzkiego konserwatora zabytków ze środków finansowych z budżetu państwa w części, której dysponentem jest wojewoda.

Zgodnie z art. 81 ustawy w trybie określonym odrębnymi przepisami dotacja na prace konserwatorskie, restauratorskie lub roboty budowlane przy zabytku wpisanym do rejestru lub znajdującym się w gminnej ewidencji zabytków może być udzielona przez organ stanowiący gminy, powiatu lub samorządu województwa, na zasadach określonych w podjętej przez ten organ uchwale.

Łączna kwota dotacji na prace konserwatorskie, restauratorskie lub roboty budowlane przy zabytku wpisanym do rejestru, udzielonych przez ministra właściwego do spraw kultury i ochrony dziedzictwa narodowego, wojewódzkiego konserwatora zabytków bądź organ stanowiący gminy, powiatu lub samorządu województwa, nie może przekraczać wysokości 100% nakładów koniecznych na wykonanie tych prac lub robót.

Program Ministra Kultury i Dziedzictwa Narodowego - Ochrona zabytków

Celem programu jest zachowanie materialnego dziedzictwa kulturowego, realizowane poprzez konserwację i rewaloryzację zabytków nieruchomych i ruchomych oraz ich udostępnianie na cele publiczne.

W ramach programu można ubiegać się o dofinansowanie następujących rodzajów zadań:

1. prac konserwatorskich, restauratorskich lub robót budowlanych przy zabytku wpisanym do rejestru zabytków planowanych do przeprowadzenia w roku udzielenia dofinansowania;
2. prac konserwatorskich, restauratorskich lub robót budowlanych przy zabytku wpisanym do rejestru zabytków, planowanych do przeprowadzenia w roku udzielenia dofinansowania dla zabytków wpisanych na Listę Światowego Dziedzictwa UNESCO oraz uznanych za Pomnik Historii (dotyczy wpisów indywidualnych oraz obszarowych);
3. prac konserwatorskich, restauratorskich lub robót budowlanych przy zabytku wpisanym do rejestru zabytków przeprowadzonych w okresie trzech lat poprzedzających rok złożenia

wniosku (po wykonaniu wszystkich prac lub robót określonych w pozwoleniu wydanym przez wojewódzkiego konserwatora zabytków);

4. prac konserwatorskich, restauratorskich lub robót budowlanych przy zabytku wpisanym do rejestru zabytków przeprowadzonych w okresie trzech lat poprzedzających rok złożenia wniosku (po wykonaniu wszystkich prac lub robót określonych w pozwoleniu wydanym przez wojewódzkiego konserwatora zabytków) dla zabytków wpisanych na Listę Światowego Dziedzictwa UNESCO oraz uznanych za Pomnik Historii (dotyczy wpisów indywidualnych oraz obszarowych).

O dofinansowanie w ramach programu mogą ubiegać się podmioty posiadające osobowość prawną oraz siedzibę, zakład lub oddział na terytorium Rzeczypospolitej Polskiej, osoby fizyczne, jednostki samorządu terytorialnego lub inne jednostki organizacyjne, będące właścicielem lub posiadaczem zabytku wpisanego do rejestru albo posiadające taki zabytek w trwałym zarządzie.

Przedmiotem dofinansowania mogą być wyłącznie koszty określone w art. 77. ustawy z dnia 23 lipca 2003 r. o ochronie zabytków i opiece nad zabytkami.

Terminy naboru wniosków rokrocznie ogłaszane są decyzją Ministra Kultury i Dziedzictwa Narodowego w Programach MKiDN na dany rok.

Szczegółowe informacje znajdują się na stronie <https://www.gov.pl/web/kultura/programy-i-projekty>

Dotacja Kujawsko-Pomorskiego Wojewódzkiego Konserwatora Zabytków

Kujawsko-Pomorski Wojewódzki Konserwator Zabytków przyznaje dotację celową na prace konserwatorskie lub restauratorskie przy zabytku wpisanym na Listę Skarbów Dziedzictwa oraz prace konserwatorskie, restauratorskie lub roboty budowlane przy zabytku wpisanym do rejestru zabytków.

Osoby fizyczne, jednostki samorządu terytorialnego lub inne jednostki organizacyjne, będącą właścicielem lub posiadaczem zabytku wpisanego do rejestru albo posiadaczem zabytku w trwałym zarządzie mogą składają wnioski o udzielenie dotacji celowej.

Przedmiotem dofinansowania mogą być wyłącznie nakłady konieczne określone w art. 77 ustawy z dnia 23 lipca 2003 r. o ochronie zabytków i opiece nad zabytkami.

Wniosek o udzielenie dotacji na prace planowane winien dotyczyć zakresu prac możliwego do zrealizowania i rozliczenia w danym roku, w którym dotacja jest udzielana lub na prace przeprowadzone w okresie 3 lat poprzedzających rok złożenia wniosku .

Szczegółowe informacje zawarte są na stronie <http://www.torun.wkz.gov.pl/bip/>

Dotacje udzielone przez organ stanowiący samorządu województwa, powiatu, gminy.

Dofinansowanie prac przy zabytku wpisanym do rejestru zabytków lub gminnej ewidencji zabytków odbywa się na podstawie art. 81 ustawy z dnia 23 lipca 2003 r. o ochronie zabytków

i opiece nad zabytkami oraz na podstawie odrębnych uchwał organów stanowiących danego samorządu.

Dotacja na prace lub roboty przy zabytku zgodnie z uchwałą może finansować wyłącznie nakłady konieczne w zakresie określonym w art. 77 ustawy z dnia 23 lipca 2003 r. o ochronie zabytków i opiece nad zabytkami poniesione w danym roku.

O dotacje mogą ubiegać się osoba fizyczna lub jednostka organizacyjna posiadająca tytuł prawny do zabytku wynikający z prawa własności, użytkowania wieczystego, trwałego zarządu, ograniczonego prawa rzeczowego albo stosunku zobowiązaniowego.

Łączna kwota dotacji na prace konserwatorskie, restauratorskie lub roboty budowlane przy zabytku wpisanym do rejestru, udzielonych przez ministra właściwego do spraw kultury i ochrony dziedzictwa narodowego, wojewódzkiego konserwatora zabytków bądź organ stanowiący gminy, powiatu lub samorządu województwa, nie może przekraczać wysokości 100% nakładów koniecznych na wykonanie tych prac lub robót.

Dofinansowanie prac konserwatorskich, restauratorskich i robót budowlanych przy zabytkach wpisanych do rejestru jest zadaniem z zakresu administracji publicznej.

Organy uprawnione do udzielania dotacji prowadzą wykazy udzielonych dotacji oraz informują się wzajemnie o udzielonych dotacjach.

Szczegółowe informacje na temat naboru na dany rok wraz z dokumentami zawarte są na stronach internetowych województwa, powiatu, gmin.

Dotacje udzielone przez Powiat Mogileński

Zgodnie z Uchwałą nr XV/106/19 Rady Powiatu Mogileńskiego z dnia 20 grudnia 2019 r. w sprawie określenia zasad udzielania dotacji na prace konserwatorskie, restauratorskie lub roboty budowlane przy zabytkach wpisanych do rejestru zabytków lub gminnej ewidencji zabytków określono zasady udzielania dotacji celowej z budżetu Powiatu Mogileńskiego na realizację zadań związanych z pracami konserwatorskimi, restauratorskimi lub robotami budowlanymi przy zabytkach położonych na obszarze powiatu mogileńskiego.

Do końca roku 2019 dotacje udzielne były zgodnie z Uchwałą nr XXII/128/08 Rady Powiatu w Mogilnie z dnia 09 lipca 2008 r. w sprawie określenia zasad udzielania dotacji na prace konserwatorskie, restauratorskie lub roboty budowlane przy zabytkach wpisanych do rejestru zabytków.

Z budżetu powiatu na realizację zadań związanych z pracami konserwatorskimi, restauratorskimi lub robotami budowlanymi przy zabytkach udzielono dotacji w zakresie zabezpieczenia, zachowania i utrwalenia substancji zabytków, stabilizacji konstrukcyjnej części składowych zabytków, odnowienia, uzupełnienia tynków, odnowienia i całkowitego odtworzenia pokrycia dachowego, więźby dachowej, czy zakupu i montażu instalacji przeciwpożarowej. Prace prowadzone były w obiektach zabytkowych w większości przypadków, wpisanych do rejestru zabytków. Zabytki z terenu powiatu uświetniły prace konserwatorskie, restauratorskie na zewnątrz obiektów, elewacji, ścian, pokrycia dachu, a także prace wewnątrz obiektów

zabytkowych polegających na renowacji i odtworzeniu elementów wyposażenia i architektury zabytku.

Termin naboru oraz szczegółowe informacje dostępne są na stronie: www.powiat.mogilno.pl

10.2. Inne programy Ministra Kultury i Dziedzictwa Narodowego

Minister Kultury i Dziedzictwa Narodowego co roku ogłasza nabór do Programów Ministra na dany rok. O dofinansowanie mogą się ubiegać jednostki samorządu terytorialnego, instytucje kultury, instytucje filmowe, szkoły i uczelnie wyższe, organizacje pozarządowe oraz podmioty gospodarcze. Wśród programów realizowanych przez Ministra Kultury i Dziedzictwa Narodowego, które mają na celu dofinansowanie zadań z zakresu kultury o charakterze projektowym na wskazanie zasługują:

Program Kultura ludowa i tradycyjna

Strategicznym celem programu jest wspieranie zjawisk związanych z kulturami tradycyjnymi funkcjonującymi na poziomie lokalnym, regionalnym i ogólnopolskim (oraz narodowym), które występują zarówno na obszarach wiejskich, jak i miejskich.

Dotacje przeznaczone są na działania o charakterze edukacyjnym, w tym warsztaty, kursy i seminaria dotyczące szeroko pojętej kultury tradycyjnej, a także działania popularyzujące unikalne i żywe elementy kultury tradycyjnej, zadania artystyczne i użytkowe o charakterze interdyscyplinarnym i międzyśrodowiskowym oraz na prowadzenie szkolenia przez tzw. „mistrza tradycji” w zakresie różnych dziedzin niematerialnego dziedzictwa kulturalnego.

Do składania wniosków uprawnione są samorządowe instytucje kultury niewspółprowadzone przez MKDNIŚ, organizacje pozarządowe, kościoły i związki wyznaniowe oraz ich osoby prawne oraz podmioty prowadzące działalność gospodarczą.

Program Ochrona zabytków archeologicznych

Celem programu jest ochrona dziedzictwa archeologicznego poprzez wspieranie kluczowych dla tego obszaru zadań, obejmujących rozpoznanie i dokumentację zasobów dziedzictwa archeologicznego oraz opracowanie i publikację wyników przeprowadzonych badań archeologicznych.

Program ma dwa cele szczegółowe. Pierwszym jest wzmocnienie instrumentów ochrony konserwatorskiej zasobu dziedzictwa archeologicznego wpisanego do rejestru zabytków poprzez lepsze rozpoznanie, analizę i dokumentację stanowisk archeologicznych z wykorzystaniem nowoczesnych metod badawczych, które dają szansę na weryfikację ustaleń naukowych z ograniczeniem do minimum działań destrukcyjnych. Drugim celem szczegółowym Programu jest wspieranie działań mających na celu opracowanie i upowszechnienie wyników zakończonych

już, często jeszcze w XX w., badań archeologicznych, które nie zostały dotychczas wprowadzone do obiegu naukowego.

Szczegółowe cele Programu będą realizowane poprzez dwie kategorie zadań: • weryfikacja zabytków archeologicznych wpisanych do rejestru zabytków, w przypadku których ustalenia co do lokalizacji, zasięgu, chronologii i/lub funkcji nie mają wystarczających podstaw naukowych, zwłaszcza tych nieposiadających własnej formy terenowej; • opracowanie i publikacja książkowa wyników badań archeologicznych, zwłaszcza tych zakończonych przed 2000 r.

Podmiotami uprawnionymi do składania wniosków są: samorządowe instytucje kultury, państwowe instytucje kultury, organizacje pozarządowe, publiczne uczelnie akademickie, niepubliczne uczelnie akademickie, podmioty prowadzące działalność gospodarczą.

Program Miejsca pamięci i trwałe upamiętnienia w kraju

Celem programu jest wspieranie samorządów w zapewnianiu stabilnej opieki nad najważniejszymi miejscami pamięci, stanowiącymi materialne świadectwo wydarzeń kluczowych dla narodowej tożsamości.

Celem programu jest otoczenie miejsc pamięci i trwałych upamiętnień opieką polegającą w szczególności na: 1) naukowym badaniu i dokumentowaniu miejsca pamięci oraz wydarzeń i osób z nim związanych; 2) prowadzenia prac konserwatorskich, restauratorskich i robót budowlanych przy miejscach pamięci; 3) zabezpieczeniu i utrzymaniu miejsca pamięci oraz jego otoczenia w jak najlepszym stanie; 4) utrwaleniu wartości i autentyzmu miejsc pamięci; 5) popularyzowaniu i upowszechnianiu wiedzy o miejscu pamięci oraz jego znaczeniu dla historii, dziedzictwa i tożsamości narodowej.

Promowane jest: 1) podkreśleniu prestiżu miejsca pamięci/trwałego upamiętnienia; 2) nadanie lub przywrócenie odpowiedniego wyrazu; 3) zaangażowanie w opiekę nad miejscami pamięci i trwałymi upamiętnieniami jak największej liczby różnych podmiotów; 4) zapewnienie jak najlepszej dostępności miejsca/trwałego upamiętnienia; 5) tworzenie nowych trwałych upamiętnień w miejscach, gdzie ich obecność jest uzasadniona interesem społecznym; 6) twórcze zastosowanie nowoczesnych metod badań, edukacji i promocji do ochrony dziedzictwa narodowego; 7) stosowanie rozwiązań prawnych sprzyjających lepszej opiece nad miejscami pamięci/trwałym upamiętnieniami (uwzględnienie miejsca pamięci, jego ochrony w miejscowym planie zagospodarowania przestrzennego, czy objęcie go inną formą ochrony prawnej).

Podmiotami uprawnionymi do składania wniosków są następujące podmioty sprawujące opiekę nad miejscem pamięci, którego dotyczy wniosek: • samorządowe instytucje kultury, (które nie są współprowadzone przez ministra); • organizacje pozarządowe; • jednostki samorządu terytorialnego; • uczelnie publiczne i uczelnie niepubliczne; • kościoły i związki wyznaniowe oraz ich osoby prawne.

Program Groby i cmentarze wojenne w kraju

Celem programu jest wspieranie opieki nad grobami i cmentarzami wojennymi na terenie Rzeczypospolitej Polskiej, stanowiącymi materialne świadectwo kluczowych wydarzeń z historii Polski związanych z walką i męczeństwem, a także wspieranie prowadzenia działań naukowych upowszechniających wiedzę na temat tych wydarzeń.

Celem programu jest otoczenie grobów i cmentarzy wojennych w kraju opieką polegającą na:

- prowadzeniu robót budowlanych, prac remontowych, konserwatorskich i restauratorskich;
- zabezpieczeniu i utrzymaniu w jak najlepszym stanie;
- prowadzeniu badań archeologicznych i prac poszukiwawczych;
- prowadzeniu prac związanych z urządzeniem grobu/kwatery/cmentarza wojennego;
- dokumentowaniu i prowadzeniu badań naukowych;
- popularyzowaniu i upowszechnianiu wiedzy.

Promowane jest:

- obejmowanie opieką obiektów, których stan zachowania wymaga podjęcia niezwłocznego działania;
- opieka nad grobami i cmentarzami wojennymi o wyjątkowej wartości historycznej;
- nadanie lub przywrócenie odpowiedniej rangi obiektom grobownictwa wojennego;
- wykorzystanie nowoczesnych metod badań, edukacji, i promocji;
- zaangażowanie w opiekę nad grobami i cmentarzami wojennymi jak największej liczby różnych podmiotów;
- stosowanie, w ramach obowiązujących przepisów prawa, rozwiązań sprzyjających lepszej ochronie prawnej grobów i cmentarzy wojennych.

Podmiotami uprawnionymi do składania wniosków są następujące podmioty sprawujące opiekę nad grobem lub cmentarzem wojennym, którego dotyczy wniosek:

- samorządowe instytucje kultury (które nie są współprowadzone przez ministra);
- organizacje pozarządowe;
- jednostki samorządu terytorialnego ;
- uczelnie publiczne i uczelnie niepubliczne;
- kościoły i związki wyznaniowe oraz ich osoby prawne.

Program Infrastruktura domów kultury

Celem programu jest zapewnienie optymalnych warunków dla działalności domów i ośrodków kultury oraz centrów kultury i sztuki w zakresie edukacji kulturalnej i animacji kultury poprzez modernizację i rozbudowę ich infrastruktury.

Promowane są m.in.: roboty budowlane, w tym rozbudowa, nadbudowa, przebudowa, remont, wraz z zakupem niezbędnych urządzeń budowlanych, realizowane wyłącznie w już istniejących obiektach budowlanych oraz zakup wyposażenia na potrzeby prowadzenia edukacji kulturalnej, zakup wyposażenia na potrzeby prowadzenia edukacji kulturalnej, przygotowanie dokumentacji technicznej niezbędnej do prowadzenia inwestycji.

Podmioty uprawnione do składania wniosków 1) domy kultury, ośrodki kultury oraz centra kultury i sztuki posiadające status samorządowej instytucji kultury; 2) biblioteki posiadające status samorządowej instytucji kultury, w skład których wchodzi domy kultury, ośrodki kultury lub centra kultury i sztuki; 3) jednostki samorządu terytorialnego – wyłącznie jako organy prowadzące dla podmiotów, o których mowa w pkt 1 i 2.

Program Infrastruktura kultury.

Celem programu jest zatem stworzenie optymalnych warunków dla prowadzenia działalności kulturalnej, poprzez modernizację i rozbudowę infrastruktury instytucji kultury, a także innych podmiotów działających w tym obszarze.

Katalog działań programu, obejmujący prace budowlane, zakup wyposażenia niezbędnego dla realizacji celów statutowych, czy sporządzanie dokumentacji technicznej, daje możliwość finansowania zadań generujących istotne zmiany jakościowe, w zakresie sprawności i efektywności funkcjonowania zaplecza materialno-technicznego, podmiotów objętych programem. Od roku 2022 wprowadzono nowy cel: wzmacnianie kulturotwórczej roli orkiestr dętych poprzez zakup wyposażenia i modernizację siedzib.

Podmioty uprawnione do składania wniosków: organizacje pozarządowe, kościoły i związki wyznaniowe oraz ich osoby prawne, państwowe instytucje kultury w tym instytucje współprowadzone przez ministra i JST wpisane w rejestrze instytucji kultury, dla których organizatorem jest minister, samorządowe instytucje kultury w tym instytucje współprowadzone przez JST i ministra wpisane do rejestru organizatorów samorządowych, jednostki samorządu terytorialnego.

Szczegółowe informacje o wszystkich programach dostępne są na stronie <https://www.gov.pl/web/kultura/programy-2022>

10.3. Polski Ład dla kultury

Rządowy Program Odbudowy Zabytków

Zgodnie z założeniami Rządowego Programu Odbudowy Zabytków, jednostki samorządu terytorialnego (województwa, powiaty, gminy) mogą ubiegać się o dofinansowania zadań na ochronę zabytków i opiekę nad nimi. Środki przyznane w ramach programu przeznaczone są na finansowanie prac konserwatorskich, restauratorskich i robót budowlanych przy zabytku wpisanym do rejestru zabytków lub znajdującym się w ewidencji zabytków zgodnie z ustawą z 23 lipca 2003 r. o ochronie zabytków i opiece nad zabytkami. Wnioskodawca będzie mógł także przeznaczyć pozyskane środki na udzielenie dotacji samorządowej osobom fizycznym lub jednostkom organizacyjnym na prace konserwatorskie, restauratorskie lub roboty budowlane przy zabytku wpisanym do rejestru lub znajdującym się w gminnej ewidencji zabytków na zasadach określonych w uchwale podjętej przez organ samorządu.

Dofinansowanie z programu może wynieść maksymalnie 98 proc. wartości inwestycji, a minimalny wkład własny to jedynie 2 proc. Samorzady mogą ubiegać się o dofinansowanie udzielanych dotacji, o których mowa w art. 81 ustawy z 23 lipca 2003 r. o ochronie zabytków i opiece

nad zabytkami, na nakłady konieczne, określone w art. 77 ustawy z 23 lipca 2003 r. o ochronie zabytków i opiece nad zabytkami, na wykonanie prac konserwatorskich, restauratorskich lub robót budowlanych. Prace muszą jednak dotyczyć zabytku wpisanego do rejestru zabytków, o którym mowa w art. 8 ustawy z 23 lipca 2003 r. o ochronie zabytków i opiece nad zabytkami lub znajdującego się w ewidencji zabytków wskazanej w art. 22 ustawy z 23 lipca 2003 r. o ochronie zabytków i opiece nad zabytkami.

Szczegółowe informacje dostępne są na stronach internetowych:
<https://www.gov.pl/web/premier/rzadowy-program-odbudowy-zabytkow>
<https://www.bgk.pl/programy-i-fundusze/programy/rzadowy-program-odbudowy-zabytkow/>

10.4. Programy Ministra Obrony Narodowej

Minister Obrony Narodowej co roku ogłasza nabór do Programów Ministra na dany rok. O dofinansowanie mogą się ubiegać m.in. organizacje pozarządowe oraz inne podmioty prowadzące działalność pożytku publicznego wymienione w art. 3 ust. 3 ustawy z dnia 24 kwietnia 2003 r. o działalności pożytku publicznego i o wolontariacie.

Wśród programów realizowanych przez Ministra w zakresie podtrzymywanie i upowszechnianie tradycji narodowej, pielęgnowanie polskości oraz rozwoju świadomości narodowej, obywatelskiej i kulturowej można wyróżnić m.in. "Zachowajmy w pamięci" czy „Wdzięczni bohaterom – żołnierzom armii krajowej”.

Szczegółowe informacje dostępne są na stronie <https://www.gov.pl/web/obrona-narodowa/otwarte-konkursy-ofert2>

10.5. Dotacje z Funduszu Kościelnego

Fundusz Kościelny został powołany w celu konserwacji i remontów obiektów sakralnych i kościelnych o wartości zabytkowej oraz w celu realizacji działalności charytatywno-opiekuńczej. Dotacje na ww. cel przeznaczane są, co do zasady, na remonty i prace konserwatorskie zabytkowych obiektów sakralnych, w szczególnie uzasadnionych przypadkach może nastąpić finansowanie remontu ruchomego wyposażenia obiektów oraz stałych elementów wystroju wnętrz. Kościoły i inne związki wyznaniowe mają prawo zakładać i prowadzić, na zasadach określonych w ustawach, odpowiednie instytucje, w tym zakłady dla osób potrzebujących opieki, szpitale i inne zakłady lecznicze podmiotów leczniczych w rozumieniu przepisów o działalności leczniczej, żłobki i schroniska dla dzieci. Dotacje na w/w cel przeznaczane będą w szczególności na remonty placówek, w których prowadzona jest działalność charytatywno-opiekuńcza oraz zakup koniecznego wyposażenia i pomocy dydaktycznych, z wyjątkiem zakupów inwestycyjnych. W szczególnie uzasadnionych przypadkach finansowane będą koszty prowadzenia działalności tych placówek oraz udzielanie pomocy w zapewnianiu opieki i wypoczynku osobom znajdującym się w potrzebie.

Co roku Minister Spraw Wewnętrznych i Administracji ogłasza szczegółowe zasady postępowania przy udzielaniu dotacji z Funduszu Kościelnego.

Szczegółowe informacje dostępne są na stronie <https://www.gov.pl/web/mswia/fundusz-koscielny>

10.6. Fundusze unijne

W zakresie realizacji założeń Umowy Partnerstwa na nowy okres programowania 2021-2027 opracowane są programy krajowe i regionalne. Określają one priorytetowe obszary wsparcia i wyznaczają konkretne działania.

Programem krajowym, który w nowym okresie programowania zakłada inwestycje w dziedzictwo kulturowe jest program Fundusze Europejskie na Infrastrukturę, Klimat, Środowisko (**FENIKS**) w ramach Priorytetu VII „Kultura”. Środki zostaną przeznaczone na rozwój instytucji kultury jako ośrodków aktywności społecznej oraz ochronę najważniejszych obiektów dziedzictwa kulturowego – wpisanych na Listę Światowego Dziedzictwa UNESCO i uznanych przez Prezydenta RP za Pomniki Historii, a także ochronę i podniesienie atrakcyjności turystycznej najważniejszych obiektów dziedzictwa kulturowego. Program FENIKS umożliwi również wsparcie wojewódzkich konserwatorów zabytków w celu usprawnienia i skuteczniejszego prowadzenia czynności, takich jak: wydawanie decyzji administracyjnych i postanowień dotyczących inwestycji finansowanych ze środków europejskich, nadzór konserwatorski, odbiór badań archeologicznych; sprawniejszej realizacji kontroli prowadzonych inwestycji w zakresie zgodności z przepisami o ochronie zabytków, wyeliminowania pojawiających się nieprawidłowości na odpowiednio wczesnym etapie oraz skutecznej reakcji organu na każdym etapie prowadzonych prac inwestycyjnych.

Dodatkowo będzie możliwość wsparcia w latach 2021-2027 rozwoju kultury cyfrowej w ramach Programu Fundusze Europejskie na Rozwój Cyfrowy (**FERC**) na zadania związane m.in. z rozwojem usług cyfrowych (beneficjentami są m.in. instytucje kultury i archiwa państwowe), podnoszenia poziomu kompetencji kadr instytucji kultury (beneficjentami są m.in. instytucje sektora publicznego), zwiększaniem otwartości i poziomu ponownego wykorzystania danych z zasobów kultury (beneficjentami są m.in. instytucje kultury, archiwa państwowe, nadawcy radiowi i telewizyjni). Ponadto planowana jest kontynuacja Programu Polska Cyfrowa umożliwiającego m.in. inwestycje w cyfryzację zasobów kultury oraz wsparcie instytucji kultury.

Podmioty działające w obszarze kultury zostały wskazane także wśród grup docelowych Programu Fundusze Europejskie dla Rozwoju Społecznego (**FERS**). Są to m.in. instytucje kultury realizujące projekty miękkie na rzecz wspierania aktywnego włączenia społecznego, promowania równości szans oraz zwiększania szans zatrudnienia. Program będzie także wspierał uruchomienie ośrodków rozwoju kompetencji cyfrowych w istniejących gminnych instytucjach kultury, edukacji, kształcenia ustawicznego itp. Działalność ośrodków kierowana będzie do mieszkańców gminy, w szczególności do osób zagrożonych wykluczeniem społecznym.

Formami wsparcia w ramach programu będą dotacje, instrumenty finansowe, instrumenty łączące finansowanie zwrotne i dotacyjne.

Program Fundusze Europejskie dla Kujaw i Pomorza (FEdKP) 2021-2027.

Rozpoczęły się przygotowania do kolejnej perspektywy finansowej na lata 2021-2027. Urząd Marszałkowski Województwa Kujawsko-Pomorskiego w 2022 r. prowadził prace związane z przygotowaniem programu regionalnego dla województwa kujawsko-pomorskiego na lata

2021-2027 współfinansowanego ze środków Unii Europejskiej i zapraszał jednostki samorządu terytorialnego do współpracy przy budowaniu założeń programowych przyszłej perspektywy finansowej poprzez m.in. zbieranie informacji na temat planowanych inwestycji, konsultacje założeń nowego programu, spotkania informacyjne związane z tworzeniem polityki terytorialnej. Program Fundusze Europejskie dla Kujaw i Pomorza (FEdKP) 2021-2027 zaakceptowany został przez Komisję Europejską 7 grudnia 2022 r. Szczegółowy Opis Priorytetów Programu Fundusze Europejskie dla Kujaw i Pomorza 2021-2027 przyjęty został Uchwałą nr 10/355/23 Zarządu Województwa Kujawsko-Pomorskiego z dnia 8 marca 2023 r.

W ramach Celu polityki 4 planowane są działania w zakresie wzmocnienia roli kultury i zrównoważonej turystyki w rozwoju gospodarczym, włączeniu społecznym i innowacjach społecznych. Wspierana będzie ochrona dziedzictwa kulturowego, obiekty zabytkowe i o znaczeniu historycznym, a także rozwój instytucji kultury z uwzględnieniem funkcji aktywizujących społeczność regionalną. W związku z tym możliwe będzie podejmowanie działań dotyczących restauracji, konserwacji i adaptacji obiektów dziedzictwa kulturowego i naturalnego o znaczeniu regionalnym, w tym obiektów unikatowych wyróżniających region na tle kraju, a także wsparcie instytucji kultury mające na celu nadanie lub rozwinięcie ich funkcji kulturowych oraz poprawę efektywności działania.

W ramach celu polityki 5 określone zostały możliwości wsparcia zintegrowanego i sprzyjającego włączeniu społecznemu rozwoju społecznego, gospodarczego i środowiskowego, kultury, dziedzictwa naturalnego, zrównoważonej turystyki i bezpieczeństwa na obszarach miejskich. Planowane jest zarówno wspieranie działań zmierzających do ochrony dziedzictwa kulturowego i naturalnego, jak i działań mających na celu wykorzystanie potencjału walorów kulturowych i przyrodniczych do rozwoju turystyki. Planowane jest wsparcie dla projektów obejmujących m.in. restaurację i konserwację obiektów zabytkowych znajdujących się w rejestrze zabytków, obiektów położonych w strefie ochrony konserwatorskiej wraz z zagospodarowaniem terenu wokół, rozbudowę, przebudowę, remont oraz wyposażenie i wsparcie rozwoju i funkcjonowania istniejących instytucji kultury, tworzenie, rozwój, udostępnianie oraz promocję parków kulturowych i szlaków kulturowych, tworzenie lub rozszerzanie istniejących tras i szlaków turystycznych różnych rodzajów, budowa i rozbudowa ścieżek rowerowych w tym wsparcie infrastruktury towarzyszącej, budowanie marek lokalnych i promowanie produktów lokalnych.

Aktualnie w Urzędzie Marszałkowskim trwają przygotowania do uruchomienia wdrażania Programu.

10.7. Realizacja i finansowanie z zakresu ochrony zabytków, dla których właścicielem jest Powiat Mogileński

Zgodnie z ustawą o ochronie zabytków i opiece nad zabytkami, na każdym właścicielu i posiadaczu zabytku spoczywają obowiązki wynikające z zasad sprawowania opieki nad

zabytkami. Dbanie o stan zabytku, tym samym ponoszenie nakładów na prace konserwatorskie, restauratorskie i roboty budowlane, spoczywa na właścicielu i posiadaczu obiektu zabytkowego dysponującego tytułem prawnym do zabytku. W przypadku jednostki samorządu terytorialnego i prowadzenie i finansowanie wspomnianych prac i robót jest zadaniem własnym.

Na dzień dzisiejszy Powiat Mogileński nie posiada tytułu prawnego do obiektów zabytkowych znajdujących się w granicach administracyjnych.

W przypadku uzyskania takiego tytułu w latach obowiązywania Programu opieki nad zabytkami Powiatu Mogileńskiego na lata 2023-2026, Powiat dołoży wszelkich starań do zachowania obiektów w dobrym stanie tak aby pozytywnie wpłynąć na jakość życia mieszkańców powiatu.

10.8. Środki prywatne i inne

Uzupełnieniem dofinansowania ze środków będących w dyspozycji ministerstwa, samorządów i programów europejskich mogą być dotacje udzielane przez fundacje, ambasady, różnego rodzaju fundusze. Organizacje te pozwalają na prowadzenie różnorodnych projektów społecznych przyczyniających się do aktywizacji lokalnych społeczności, a także projektów edukacyjnych dla dzieci i młodzieży. Oprócz środków publicznych, realizując projekty kulturowe, można skorzystać również ze wsparcia od sponsorów prywatnych czy instytucji finansowych takich jak banki i towarzystwa ubezpieczeniowe, gdyż wiele z nich prowadzi fundacje wspierające kulturę.

Bazę danych odnośnie możliwości pozyskiwania grantów, dotacji można znaleźć m.in. na stronach: <https://www.gov.pl/web/kultura/ogolna-informacja>, <https://eurodesk.pl>, <https://www.ngo.pl/>.

Właściciele i zarządcy obiektów zabytkowych mogą też ubiegać się o kredyty obrotowe i hipoteczne, które udzielane są przede wszystkim przez banki na zakup, budowę, nadbudowę, przebudowę, rozbudowę, modernizację, adaptację bądź remont nieruchomości mieszkalnych, użytkowych i komercyjnych.

11. Ochrona zabytków na wypadek sytuacji kryzysowej

Ochrona zabytków w sytuacjach nadzwyczajnych obejmuje ich ochronę na wypadek konfliktu zbrojnego i sytuacji kryzysowej. Zgodnie z ustawą z dnia 26 kwietnia 2007 r. o zarządzaniu kryzysowym (t.j. Dz. U. z 2023 r. poz. 122) sytuacją kryzysową jest sytuacja wpływająca negatywnie na poziom bezpieczeństwa ludzi, mienia w znacznych rozmiarach lub środowiska,

wywołująca znaczne ograniczenia w działaniu właściwych organów administracji publicznej ze względu na nieadekwatność posiadanych sił i środków.

W przypadku zabytków będą to zasadniczo zdarzenia związane z działalnością sił przyrody (pożary, powodzie, huragany itp.), z awariami technicznymi (katastrofy budowlane, komunikacyjne, chemiczne itp.), a także z zachowaniami człowieka wynikającymi z konfliktów międzyludzkich (akty wandalizmu, zdarzenia terrorystyczne itp.).

Postępowanie w celu zabezpieczania zabytków na wypadek sytuacji kryzysowej regulują:

- 1) rozdział 8 ustawy z dnia 23 lipca 2003 r. o ochronie zabytków i opiece nad zabytkami,
- 2) Krajowy program ochrony zabytków i opieki nad zabytkami oraz ochrona zabytków na wypadek konfliktu zbrojnego i sytuacji kryzysowych,
- 3) rozporządzenie Ministra Kultury z dnia 25 sierpnia 2004 r. w sprawie organizacji i sposobu ochrony zabytków na wypadek konfliktu zbrojnego i sytuacji kryzysowych.

Art. 88 ustawy z dnia 23 lipca 2003 r. o ochronie zabytków i opiece nad zabytkami określa przepisy w zakresie ochrony zabytków na wypadek konfliktu zbrojnego i sytuacji kryzysowych. Aktem wykonawczym ww. przepisu jest Rozporządzenie Ministra Kultury z dnia 25 sierpnia 2004 r. w sprawie organizacji i sposobu ochrony zabytków na wypadek konfliktu zbrojnego i sytuacji kryzysowych (Dz. U. Nr 212, poz. 2153).

Zgodnie z §1 pkt 1 rozporządzenia ochrona zabytków na wypadek konfliktu zbrojnego i sytuacji kryzysowych polega na planowaniu, przygotowaniu i realizacji przedsięwzięć zapobiegawczych, dokumentacyjnych, zabezpieczających, ratowniczych i konserwatorskich, mających na celu ich uratowanie przed zniszczeniem, uszkodzeniem lub zaginięciem.

Będą to:

- działania prewencyjne — odpowiednie utrzymanie obiektów przez opracowanie planów ochrony, kontroli i doskonalenie stanu technicznego zabytków, instalowanie i utrzymywanie w sprawności urządzeń i systemów zabezpieczenia, wykonywanie ewidencji i dokumentacji zabytków, projektowanie i wykonywanie inżynieryjno-technicznych prac zabezpieczających przy zabytkach, zorganizowanie stałego dozoru;
- działania zabezpieczające (podwyższenie gotowości) — przez prowadzenie prac przygotowawczych w sytuacjach ewentualnego zagrożenia — demontaż najcenniejszych detali architektonicznych, ewakuacja i ukrycie zabytków ruchomych oraz detali i elementów zabytków nieruchomych, utrzymywanie w gotowości urządzeń niezbędnych do wykonania prac zabezpieczających i działań ratowniczych, zorganizowanie systemu monitorowania, alarmowania i powiadamiania, wyznaczenie zespołów ludzkich do prac, zorganizowanie współdziałania właścicieli, zarządców i użytkowników zabytków, organów administracji publicznej, specjalistycznych służb, jednostek i instytucji, Sił Zbrojnych Rzeczypospolitej Polskiej oraz wolontariatu;
- oddziaływanie (reagowanie) — akcje ratownicze oraz udzielanie pomocy jednostkom ratowniczo-gaśniczym;
- działania następcze (zabezpieczenie i dokumentowanie) — osłona zabytków przed dalszą destrukcją po ustąpieniu bezpośredniego zagrożenia, dokumentowanie zdarzeń, strat i podjętych

działań, informowanie właściwych organów administracji publicznej o stratach, podjętych działaniach i ewentualnych potrzebach pomocy.

Jednym z istotnych elementów wykonania obowiązków w zakresie właściwej ochrony zabytków jest tworzenie planów ochrony zabytków na wypadek konfliktu zbrojnego i sytuacji kryzysowej, których sporządzanie reguluje ww. rozporządzenie, a zawartość — załącznik do rozporządzenia — Instrukcja przygotowania i realizacji planów ochrony zabytków na wypadek konfliktu zbrojnego i sytuacji kryzysowych. Powiat Mogileński od września 2008 r. posiada opracowany plan ochrony zabytków na wypadek konfliktu zbrojnego i sytuacji kryzysowych określający charakterystykę zasobów i rozmieszczenia zabytków oraz stopnia ich spodziewanego zagrożenia, a także sposoby ich ochrony. Plan podlega aktualizacji.

Zgodnie z art. 50 ust. 1 ustawy o ochronie zabytków i opiece nad zabytkami zdefiniowano ochronę zabytku ruchomego w przypadku wystąpienia zagrożenia polegającego na możliwości zniszczenia, uszkodzenia, kradzieży, zaginięcia lub nielegalnego wywiezienia za granicę zabytku ruchomego wpisanego do rejestru albo na Listę Skarbów Dziedzictwa. W takim przypadku wojewódzki konserwator zabytków ma uprawnienie do wydania decyzji o zabezpieczeniu zabytku ruchomego, który został wpisany do rejestru, zaś minister właściwy do spraw kultury i ochrony dziedzictwa narodowego wydaje, decyzję o zabezpieczeniu zabytku ruchomego wpisanego na Listę Skarbów Dziedzictwa. Zabezpieczenie to następuje w formie ustanowienia czasowego zajęcia do czasu usunięcia zagrożenia i polega na przekazaniu zabytku – w zależności od jego rodzaju - do muzeum, archiwum lub biblioteki.

Zgodnie z art. 50 ust. 3 ustawy, w przypadku wystąpienia zagrożenia dla zabytku nieruchomego wpisanego do rejestru, polegającego na możliwości jego zniszczenia lub uszkodzenia, starosta, na wniosek wojewódzkiego konserwatora zabytków, może wydać decyzję o zabezpieczeniu tego zabytku w formie ustanowienia czasowego zajęcia do czasu usunięcia zagrożenia.

W przypadku, gdy nie jest możliwe usunięcie zagrożenia, na wniosek wojewódzkiego konserwatora zabytków:

- zabytek ruchomy może być przejęty przez wojewódzkiego konserwatora zabytków, w drodze decyzji, na własność Skarbu Państwa, z przeznaczeniem na cele kultury, oświaty lub turystyki, za odszkodowaniem odpowiadającym wartości rynkowej tego zabytku,
- zabytek nieruchomy może być wywłaszczony przez starostę na rzecz Skarbu Państwa lub gminy właściwej ze względu na miejsce położenia tego zabytku, w trybie i na zasadach przewidzianych w przepisach o gospodarce nieruchomościami.

12. Dostępność

Zadania realizowane w ramach Program opieki nad zabytkami Powiatu Mogileńskiego na lata 2023-2026 będą uwzględniały dostępności obiektów kultury, w tym zabytkowych, poprzez łączenie indywidualnych rozwiązań architektonicznych (w uzgodnieniu z konserwatorem zabytków) z wykorzystaniem nowoczesnych rozwiązań technologicznych oraz standardami informacyjnymi i odpowiednimi procedurami obsługi zgodnie z zapisami Programu rządowego

Dostępność Plus 2018-2025 działanie 25. Kultura bez barier. Program został przyjęty Uchwałą nr 102/2018 Rady Ministrów z dnia 17 lipca 2018 r.

13. Monitoring Programu

Zgodnie z art. 87 ustawy o ochronie zabytków i opiece nad zabytkami zarząd powiatu sporządza na okres 4 lat program opieki nad zabytkami.

Powołując się na art. 87 ust 5 ustawy za monitorowanie realizacji Programu opieki nad zabytkami Powiatu Mogileńskiego na lata 2023-2026 odpowiada Zarząd Powiatu Mogileńskiego.

Celem monitoringu będzie zbieranie informacji dotyczących realizacji Programu na każdym etapie wdrażania. Będą one stanowić podstawę oceny uzyskanych efektów realizacji programu oraz konstruowania ewentualnych zmian czy wytycznych do dokumentu.

Proces monitorowania dotyczył będzie m.in.:

1. Realizacji celów programu, ich efektów a także analizie zmian jakie zachodzą w wyniku ich realizacji.
2. Analizie zebranych danych i opracowaniu informacji o ich realizacji.

Z realizacji Programu opieki nad zabytkami Powiatu Mogileńskiego na lata 2023-2026 Zarząd Powiatu Mogileńskiego sporządza, co 2 lata, sprawozdanie, które przedstawia się odpowiednio Radzie Powiatu Mogileńskiego.

Sprawozdania będzie polegało na ocenie stopnia realizacji programu uwzględniając wykonanie zadań przyjętych do realizacji oraz efektywność ich wykonania.

14. Załączniki:

1. Zabytki nieruchome wpisane do Gminnej Ewidencji Zabytków – Gmina Mogilno
2. Zabytki nieruchome wpisane do Gminnej Ewidencji Zabytków – Gmina Dąbrowa
3. Zabytki nieruchome wpisane do Gminnej Ewidencji Zabytków – Gmina Jeziora Wielkie
4. Wykaz Stanowisk Archeologicznych - Ewidencja Zabytków Archeologicznych
- Gmina Mogilno
5. Wykaz Stanowisk Archeologicznych - Ewidencja Zabytków Archeologicznych
- Gmina Strzelno
6. Wykaz Stanowisk Archeologicznych - Ewidencja Zabytków Archeologicznych
- Gmina Jeziora Wielkie
7. Wykaz Stanowisk Archeologicznych - Ewidencja Zabytków Archeologicznych
- Gmina Dąbrowa

Załącznik nr 1. Zabytki nieruchome wpisane do Gminnej Ewidencji Zabytków – Gmina Mogilno

Obiekty ujęte w ewidencji zabytków Gminy Mogilno

LP	MIEJSCOWOŚĆ	OBIEKT	DATOWANIE
1.	Białotul	ZESPÓŁ DWORSKI: a. dwór, mur., 1852 r., przebud. 1909 r., b. obora z częścią mieszkalną, mur., c. park	a. Rejestr zabytków Nr A-1143 z dnia 19.08.1994 r. b. 1905 r., c. k. XIX w. Rejestr zabytków Nr A-1143 z dnia 19.08.1994 r.
2.	Bielice	ZESPÓŁ DWORSKI: a. dwór, mur., b. budynek inwentarski, mur., c. park,	a. pocz. XX w., Rejestr zabytków Nr A-1071 z dnia 06.09.1994 r. b. 1878 r., c. XIX w. Rejestr zabytków Nr A-1071 z dnia 06.09.1994 r
3.	Chabsko	CMENTARZ EWANGELICKI,	k. XIX w.
4.	Chałupska	CMENTARZ EWANGELICKI	XIX w.
5.	Chałupska	DOM NR 3, mur.,	k. XIX w.
6.	Chałupska	DOM NR 5, mur.,	pocz. XX w.
7.	Czarnotul	ZESPÓŁ DWORSKI: a. dwór nr 29, mur., b. kuźnia nr 23, ob. magazyn, mur., c. park,	a. 1881-1882 r., b. ok. 1860 r., c. k. XIX w.
8.	Dąbrówka	ZESPÓŁ DWORSKI: a. rządcówka nr 16, mur., b. stajnia, mur., c. obora, mur., d. spichlerz, mur., e. gorzelnia, mur., f. dom nr 15, mur., g. czworak nr 20, mur., h. park,	a. ok. 1910-1920 r., b. ok. 1900-1910 r., c. ok. 1900-1910 r., d. ok. 1880-1890 r., e. ok. 1880-1890 r., f. ok. 1900-1910 r., g. k. XIX w. h. XIX w.,
9.	Dębno	CMENTARZ EWANGELICKI,	k. XIX w.
10.	Dzierżązno	CMENTARZ EWANGELICKI,	XIX w.
11.	Gębice	ZESPÓŁ KOŚCIOŁA PAR. P.W. ŚW. MATEUSZA: a. kościół, mur., pocz. kruchta zachodnia i południowa 1892 r., kaplice 1950 r., b. dzwonnica, mur.-drew., c. plebania, ul. Greinerta 6, mur., , przebud. d. organistówka, ob. dom, ul.	a. XVI w., Rejestr zabytków Nr A- 836 z dnia 07.03.1933 r. b. 1892 r., c. k. XIX w., 1918-1919 r., 1847 r. d. pocz. XX w., e. pocz. XX w., f. pocz. XX w., g. pocz. XX w., h. pocz. XX w.

		Greinerta 4, mur., e. dom lokatorski probostwa, ul. Greinerta 2, mur., f. pomieszczenie na karawan, ob. garaż, ul. Greinerta 2, mur., g. warsztat, ul. Greinerta 4, mur., h. budynek gospodarczy, ul. Greinerta 6, mur.	
12.	Gębice	ZESPÓŁ CMENTARZA KATOLICKIEGO, ul. Poległych Bohaterów: a. cmentarz, b. kaplica, mur.	a. przed 1850 r., b. pocz. XX w.
13.	Gębice	CMENTARZ EWANGELICKI, ul. Leśna,	2 poł. XIX w.
14.	Gębice	CMENTARZ ŻYDOWSKI, ul. Leśna,	1817 r.
15.	Gębice	SZKOŁA, Rynek 11, mur.,	pocz. XX w.
16.	Gębice	GOSPODA, ob. dom, ul. Kościuszki 2, mur.	XIX/XX w.
17.	Gębice	HOTEL, ob. dom, ul. Braci Rólskich 7, mur	k. XIX w.
18.	Gębice	<i>ul. św. Ducha</i> a. DOM NR 2, mur., b. DOM NR 11, mur., c. DOM NR 17, mur., d. DOM NR 22, mur.	a. k. XIX w. b. ok. 1900 r. c. ok. 1896 r. d. 1926 r.
19.	Gębice	<i>ul. Kościuszki</i> a. DOM NR 1, mur., b. DOM NR 8, mur.,	a. ok. poł. XIX w. b. ok. 1915 r.
20.	Gębice	<i>ul. Leśna</i> DOM NR 8, mur.,	2 poł. XIX w.
21.	Gębice	<i>ul. Poległych Bohaterów</i> a. DOM NR 12, mur., b. DOM NR 21, mur.,	a. k. XIX w. b. 1928 r.
22.	Gębice	<i>Rynek</i> a. DOM NR 7, mur., b. DOM NR 25, mur.,	a. ok. 1890 r. b. k. XIX w.
23.	Gębice	<i>ul. Wolności</i> a. DOM NR 6, mur., b. DOM NR 8, mur., c. DOM NR 13, mur.,	a. 1948 r. b. ok. 1910 r. c. pocz. XX w.
24.	Goryszewo	CMENTARZ EWANGELICKI, XIX w. ZESPÓŁ DWORSKI: a. dwór nr 23, mur., b. czworak nr 26, mur., c. magazyn zbożowy nr 8, mur., d. park,	a. 1908 r., b. ok. 1910 r. c. pocz. XX w., d. pocz. XX w.
25.	Goryszewo	DOM NR 43, mur.,	1912 r.

26.	Goryszewo	DOM NR 47, mur.,	pocz. XX w.
27.	Gozdanin	PARK DWORSKI,	XVIII/XIX w.
28.	Gozdanin	DOM NR 22, mur.,	XIX/XX w.
29.	Gozdawa	ZESPÓŁ DWORSKI: a.dwór nr 9, mur., b.park,	a. 4 ćw. XIX w., <i>Rejestr zabytków Nr A-1180 z dnia 20.10.1983 r.</i> b. 4 ćw. XIX w. <i>Rejestr zabytków Nr A-1180 z dnia 20.10.1983 r.</i>
30.	Huta pałędzka	CMENTARZ EWANGELICKI,	k. XIX w.
31.	Józefowo	CMENTARZ EWANGELICKI,	pocz. XIX w.
32.	Józefowo	DOM NR 4, mur.,	pocz. XX w.
33.	Józefowo	DOM NR 12, mur.,	XIX/XX w.
34.	Kątno	PARK DWORSKI,	XIX w.
35.	Krzyżownica	KAPLICZKA, mur., 1945 r. ZESPÓŁ DWORSKI: a. dwór nr 4, mur., b. budynek gospodarczy, mur.,	a. k. XIX w., b. k. XIX w.
36.	Kunowo	PARK DWORSKI,	XIX w.
37.	Kwieciszewo	ZESPÓŁ KOŚCIOŁA PAR. P.W. ŚW. MARII MAGDALENY: a.kościół, mur., b. b. plebania nr 1, mur., c. kaplica –kostnica, mur.,	a. 1522 r., <i>Rejestr zabytków Nr A-838 z dnia 08.03.1933 r.</i> b. XIX/XX w., c. pocz. XX w.
38.	Kwieciszewo	KOŚCIÓŁ EWANGELICKI, mur.,	1834 r. <i>Rejestr zabytków Nr A-1547 z dnia 17.12.2009 r.</i>
39.	Kwieciszewo	a.CMENTARZ KATOLICKI, b.CMENTARZ EWANGELICKI,	a.poł. XIX w. b.poł. XIX w.
40.	Kwieciszewo	SZKOŁA nr 45, mur.,	pocz. XX w.
41.	Kwieciszewo	SZKOŁA EWANGELICKA, ob. przedszkole nr 58, mur.	pocz. XX w.
42.	Kwieciszewo	OCHRONKA/SZPITALIK, ob. dom nr 2, mur.	pocz. XX w.
43.	Kwieciszewo	DWORZEC KOLEJOWY, ob. dom nr 47, mur.	1938 r.
44.	Kwieciszewo	a.DOM NR 3, mur., b.DOM Z SALĄ GIER NR 5, mur., pocz. XX w. c.DOM NR 34, mur., d.DOM NR 52, mur.,	a.XIX /XX w. b. pocz. XX w. c. pocz. XX w. d. 1927 r. e. pocz. XX w.

		e.DOM NR 61, mur., f.DOM NR 84, mur., g.DOM NR 95, mur., h.DOM NR 98, mur.,	f. 1936 r. g. pocz. XX w. h. pocz. XX w
45.	Lubieszewo	ZESPÓŁ DWORSKI: a. dwór nr 7, mur., b. pozostałości parku,	a. k. XIX w., rozbud. pocz. XX w. b. XIX w.
46.	Marcinkowo	a.DWORZEC KOLEJOWY, ob. dom nr 94, mur., b.DWÓR NR 36, mur., c.DOM NR 27, mur.,	a. pocz. XX w. b. 2 poł. XIX w. c. 1919-1923 r.
47.	Mogilno	ZESPÓŁ KOŚCIOŁA PAR. P.W. ŚW. JAKUBA WIĘKSZEGO APOSTOŁA, ul. Benedyktyńska: a. kościół, mur., b. dzwonnica, drew., c. ogrodzenie, mur., d. plebania nr 12, mur.,	a. ok. 1511 r., kruchta zach. 1839 r., kruchta pld. 1937 r., <i>Rejestr zabytków Nr A-837 z dnia 08.03.1933 r.</i> b. XVIII w., przebud. 1891 r., <i>Rejestr zabytków Nr A-1751/1-3 z dnia 24.10.2018r.</i> c. 1904-1905 r., <i>Rejestr zabytków Nr A-1751/1-3 z dnia 24.10.2018r.</i> d. 1 poł. XIX w., przebud. 1891 r.
48.	Mogilno	ZESPÓŁ KLASZTORNY BENEDYKTYNÓW, ul. Benedyktyńska a. kościół klasztorny, ob. par. p.w. św. Jana Apostoła, mur., b. klasztor, mur., c. brama, mur.	a. 2 poł. XI w., przeb. ok. poł. XIII w., 1 poł. XV w., 1 poł. XVI w., wieża pld. 3 ćw. XVIII w., <i>Rejestr zabytków Nr A-854 z dnia 12.07.1961 r.</i> b. XIV w., skrzydło wsch. i pld. XVI w., skrzydło zach. 2 poł. XVIII w., przebud. po 1775 r., <i>Rejestr zabytków Nr A-854 z dnia 12.07.1961 r.</i> c. 2 poł. XVIII w
49.	Mogilno	CMENTARZ KATOLICKI, ul. Kościuszki,	1816 r.
50.	Mogilno	CMENTARZ ŻYDOWSKI, ul. Sportowa,	1833 r.
51.	Mogilno	ZESPÓŁ STAROSTWA: a. starostwo, ul. Narutowicza 1, mur., b. dom, ob. starostwo, ul. Narutowicza 3, mur.,	a. XIX/XX w., b. XIX/XX w.
52.	Mogilno	SĄD, ul. Sądowa 21, mur.,	k. XIX w.
53.	Mogilno	POWIATOWA KASA CHORYCH, ob. przychodnia, ul. Kościuszki 10, mur.	1928 r.
54.	Mogilno	SZPITAL, ul. Kościuszki 6, mur.	pocz. XX w.
55.	Mogilno	POCZTA, Rynek 15, mur.,	1893-1894 r.
56.	Mogilno	BANK LUDOWY, ob. dom, ul. ks. Wawrzyniaka 3, mur.	1904 r.
57.	Mogilno	ZESPÓŁ DWORCA KOLEJOWEGO, ul.	a. 1872 r., b. k. XIX w.,

		Dworcowa: a. dworzec nr 10, mur., b. wodociągowa wieża ciśnień, mur.-drew., c. dom pracowników kolei nr 4, mur., d. dom pracowników kolei nr 6, mur., e. dom pracowników kolei nr 8, mur., f. dom pracowników kolei nr 12, mur., g. budynek gospodarczy, mur.	c. k. XIX w., d. k. XIX w., e. k. XIX w., f. k. XIX w., g. k. XIX w.,
58.	Mogilno	DOM KULTURY, ul. ks. Wawrzyniaka 1, mur.	1911 r.
59.	Mogilno	<i>ul. Benedyktyńska</i> a. DOM NR 1, mur., b. DOM NR 6, mur., c. DOM NR 16, mur., d. DOM NR 17, mur., e. DOM NR 18, mur., f. DOM NR 19, mur., 1936 r. DOM NR 22, mur.,	a. pocz. XX w. b. pocz. XX w. c. XIX/XX w. d. XIX/XX w. e. 1906 r. f. pocz. XX w.
60.	Mogilno	<i>ul. Hallera</i> a. DOM NR 1, mur., b. DOM NR 7, mur., c. DOM NR 8, mur., d. DOM NR 11, mur., e. DOM NR 14, mur., f. DOM NR 15, mur., g. DOM NR 17, mur., h. DOM NR 23, mur., i. DOM NR 24, mur., j. DOM NR 25, mur.,	a. pocz. XX w. b. k. XIX w. c. k. XIX w. d. k. XIX w. e. k. XIX w. f. XIX/XX w. g. 1906 r. h. k. XIX w. i. pocz. XX w. j. k. XIX w.
61.	Mogilno	<i>ul. 900-lecia</i> a. DOM NR 2, mur., b. DOM NR 6, mur., c. DOM NR 7, mur., d. DOM NR 17, mur., e. DOM NR 19 a, mur., f. DOM NR 19 b, mur., g. DOM NR 32, mur., h. DOM NR 34, mur., i. DOM NR 70, mur.	a. pocz. XX w. b. k. XIX w. c. pocz. XX w. d. 3 ćw. XIX w. e. k. XIX w., f. pocz. XX w. g. pocz. XX w. h. XIX/XX w. i. k. XIX w.
62.	Mogilno	<i>ul. Jagielly</i> DOM NR 1, mur., 4 ćw. XIX w. DOM NR 3, mur., k. XIX w. DOM NR 4, mur., 1905 r. DOM NR 7, mur., k. XIX w. DOM NR 8, mur., 2 poł. XIX w., przebud. po 1905 r. DOM NR 9, mur., k. XIX w. DOM NR 12, mur., 1884 r.	

		DOM NR 15, mur., k. XIX w. DOM NR 16, mur., 1908-1909 r. DOM NR 18, mur., k. XIX w. DOM NR 20, mur., k. XIX w.	
63.	Mogilno	<i>ul. Kasztanowa</i> DOM NR 5, mur.	pocz. XX w.
64.	Mogilno	<i>ul. Kościuszki</i> a.DOM NR 4, mur., b.DOM NR 12, mur., c.DOM NR 14, mur., d.DOM NR 16, mur., e.DOM NR 18, mur., f.DOM NR 20, mur., g.DOM NR 22, mur., h.DOM NR 28, mur.,	a. 1901 r. b. ok. 1900 r. c. ok. 1900 r. <i>Rejestr zabytków Nr A-1756 z dnia 21.02.2019r.</i> d. XIX/XX w. e. pocz. XX w. f. pocz. XX w. g. 1801 r. h. pocz. XX w.
65.	Mogilno	<i>ul. Mickiewicza</i> a.DOM NR 1, mur., b. DOM NR 10, mur., c.DOM NR 11, mur., d.DOM NR 12, mur., e.DOM NR 14, mur., f.DOM NR 16, mur., g.DOM NR 30, mur., h.DOM NR 32, mur.,	a. k. XIX w. b. 1905 r. c. XIX/XX w. d. pocz. XX w. e. pocz. XX w. f. 1905 r. g. 1908 r. h. k. XIX w.
66.	Mogilno	<i>ul. Niezłomnych</i> DOM NR 2, mur.,	pocz. XX w.
67.	Mogilno	<i>ul. Piłsudskiego</i> a.DOM NR 2, mur., b.DOM NR 13, mur	a. pocz. XX w. b. ., l. 30 XX w.
68.	Mogilno	<i>Rynek</i> a.DOM NR 1, mur., b.DOM NR 2, mur., c.DOM NR 3, mur., d.DOM NR 4, mur., e.DOM NR 5, mur., f.OM NR 9, mur., g.DOM NR 11, mur., h. DOM NR 14, ob. Dom Zakonny Zgromadzenia Sióstr Służebniczek Niepokalanego Poczęcia NMP, mur., i.DOM NR 16, mur., j.DOM NR 18, mur., k.DOM NR 23, mur.,	a. 3 ćw. XIX w. b. 1888 r., przebud. 1921 r. c. 1867 r. d. 1877 r. e. ok. 1860 r. f. ok. 1870 r. g. ok. 1870 r. h. 1860 r. <i>Rejestr zabytków Nr A-50 z dnia 23.09.2002r.</i> i. 1907 r. j. k. XIX w. k. 1888 r.
69.	Mogilno	<i>ul. Sądowa</i> a.DOM NR 1, mur., b.DOM NR 9, mur., c.DOM NR 12, mur., d. DOM NR 19, mur.,	a. 1893-1894 r. b. 1885 r. c. 4 ćw. XIX w. d. 4 ćw. XIX w.
70.	Mogilno	<i>pl. Wolności</i> a.DOM NR 1, mur.,	a. k. XIX w. b. XIX/XX w.

		b.DOM NR 2, mur., c.DOM NR 3, mur., d.DOM NR 4, mur., e.DOM NR 6, mur., f.DOM NR 7, mur., g.KAMIENICA Z OFICYNĄ NR 8, mur., h.DOM NR 9, mur., i.DOM NR 12, mur., j.DOM NR 14, mur., k.DOM NR 15, mur., l.DOM NR 16, mur., ł.DOM NR 19, mur., m.DOM NR 21, mur., n.DOM NR 23, mur., o.DOM NR 25, mur.,	c. 1908 r. d. XIX/XX w. e. k. XIX w. f. 1930 r. g. 1904 r. <i>Rejestr zabytków Nr A-51 z dnia 22.10.2002 r.</i> h. k. XIX w. i. ok. 1900 r. j. pocz. XX w. k.1905 r.. l. pocz. XX w. ł. k. XIX w. m. k. XIX w. n. XIX/XX w. o. XIX/XX w.
71.	Mogilno	MŁYN, ul. Benedyktyńska 21, mur.	ok. 1900-1914 r.
72.	Mogilno	MŁYN, Rynek 4, mur.	ok. 1880 r.
73.	Niestronno	ZESPÓŁ KOŚCIOŁA PAR. P.W. ŚW. MICHAŁA ARCHANIOLA: a. kościół, drewn., b.brama –dzwonnica, drewn., c. plebania nr 24, mur.,	a. 1742 r., przedłużenie nawy 1914 r., <i>Rejestr zabytków Nr A-795 z dnia 09.09.1991 r.</i> b. ok. 1742 r., <i>Rejestr zabytków Nr A-795 z dnia 09.09.1991 r.</i> c. l. 20 XX w.
74.	Niestronno	CMENTARZ KATOLICKI,	poł. XIX w.
75.	Niestronno	CMENTARZ EWANGELICKI,	k. XIX w.
76.	Niestronno	SZKOŁA, ob. dom nr 38, mur.	1906 r.
77.	Niestronno	DOM ZE SKLEPEM NR 13, mur.	1 ćw. XX w.
78.	Niestronno	DOM NR 40, mur.	pocz. XX w.
79.	Olsza	CMENTARZ EWANGELICKI,	k. XIX w.
80.	Olsza	SZKOŁA, ob. dom nr 18, mur.	1903r.
81.	Olsza	DWÓR nr 5/6, mur.	k. XIX w.
82.	Olsza	DOM NR 24, mur.	pocz. XX w.
83.	Olsza	ZAGRODA NR a. dom, mur., b. budynek inwentarski, mur.,	a. pocz. XX w., b. pocz. XX w. c.
84.	Padniewo	CMENTARZ EWANGELICKI,	k. XIX w.
85.	Padniewo	SZKOŁA, ob. przedszkole nr 55, mur.	pocz. XX w.

86.	Padniewo	ZAJAZD, ob. dom nr 59, mur.	pocz. XX w.
87.	Padniewo	STODOŁA W ZAGRODZIE NR 31, mur.	1 ćw. XX w.
88.	Pałędzie kościelne	ZESPÓŁ KOŚCIOŁA PAR. P.W.ŚW. MARCINA BPA: a. kościół, szach., b. cmentarz przykościelny, c. plebania nr 3, mur.	a. 1808-1810 r., b. pocz. XIX w. c. 1908 r.
89.	Pałędzie kościelne	SZKOŁA, ob. dom nr 7, mur.	1901 r.
90.	Procyń	ZESPÓŁ DWORSKI: a. dwór nr 39, mur., b. park	a. ok. poł. XIX w., przebud. 1905 r., 1950 r., b. XIX w.
91.	Strzelce	ZESPÓŁ KOŚCIOŁA PAR. P.W. NARODZENIA NMP: a. kościół, drew., b. dzwonnica, drew.,	a. 1 poł. XVII w., <i>Rejestr zabytków Nr A-792 z dnia 09.09.1991 r.</i> b. 2 poł. XVIII w. <i>Rejestr zabytków Nr A-792 z dnia 09.09.1991 r.</i>
92.	Strzelce	CMENTARZ KATOLICKI,	XIX w.
93.	Strzelce	CMENTARZ EWANGELICKI,	k. XIX w.
94.	Strzelce	SZKOŁA NR 15, mur.	pocz. XX w.
95.	Strzelce	ZESPÓŁ DWORSKI: a. dwór nr 1, mur., b. spichlerz, mur., c. park,	a. pocz. XX w., b. 1898 r., c. XIX w.
96.	Szczeglin	CMENTARZ EWANGELICKI,	k. XIX w.
97.	Szczeglin	CMENTARZ EWANGELICKI,	k. XIX w.
98.	Szczeglin	ZESPÓŁ DWORSKI: a. dwór nr 18, mur. b. park, c. dom mieszkalny, mur., d. stajnia, mur., e. dom z kuźnią, mur., f. budynek gospodarczy, mur.	a. pocz. XX w., <i>Rejestr zabytków Nr A-979 z dnia 05.06.1987 r.</i> b. pocz. XX w., <i>Rejestr zabytków Nr A-979 z dnia 05.06.1987 r.</i> c. 1922 r., d. ok. 1910-1920 r., e. ok. 1910-1920 r., f. ok. 1910 r.
99.	Szczeglin	WODOCIĄGOWA WIEŻA CIŚNIENI, mur.,	1915 r.
100.	Targownica	KAPLICZKA, mur.,	XIX/XX w.
101.	Targownica	ZESPÓŁ DWORSKI: a. dwór nr 10, mur., b. park, c. spichlerz, mur., d. stodoła, mur.,	a. 1847 r., b. XIX w., c. 1881 r., d. ok. 1900 r.
102.	Twierdzin	CMENTARZ EWANGELICKI,	2 poł. XIX w.
103.	Twierdzin	ZESPÓŁ DWORSKI: a. dwór nr 14, mur.,	a. 1900-1905 r., b. ok. 1900-1910 r.,

		b. rządcówka nr 16, mur., c. ogrodzenie, mur., d. park	c. pocz. XX w., d. XIX w.
104.	Wasielewko	KAPLICZKA, mur.,	ok. 1900 r.
105.	Wasielewko	CMENTARZ EWANGELICKI,	k. XIX w.
106.	Wasielewko	DOM NR 4, mur.,	l. 30 XX w.
107.	Wiecanowo	SZKOŁA, ob. dom nr 24, mur.,	pocz. XX w.
108.	Wiecanowo	DOM NR 18, mur.,	1910 r.
109.	Wieniec	ZESPÓŁ DWORSKI: a. dwór nr 18, mur., b. park,	a. pocz. XX w., <i>Rejestr zabytków Nr A-1186 z dnia 15.06.1985 r.</i> b. XIX w. <i>Rejestr zabytków Nr A-1186 z dnia 15.06.1985 r.</i>
110.	Wszedzień	KOŚCIÓŁ EWANGELICKI, ob. rzymskokatolicki par. p.w. św. Andrzeja Boboli, mur.,	1907-1909 r. <i>Rejestr zabytków Nr A-1732 z dnia 13.11.2017r.</i>
111.	Wszedzień	CMENTARZ EWANGELICKI,	pocz. XX w.
112.	Wszedzień	PASTORÓWKA, ob. dom nr 24, mur.	pocz. XX w.
113.	Wszedzień	ZESPÓŁ DWORSKI: a. dwór nr 32, mur., b. stodoła z oborą, mur., c. gorzelnia nr 33, mur.	a. XIX/XX w., b. 1867 r., c. ok. 1900 r.,
114.	Wszedzień	DOM NR 25, mur.,	1909 r.
115.	Wszedzień	DOM NR 31, mur.,	XIX/XX w.
116.	Wszedzień	DOM NR 39, mur.,	pocz. XX w.
117.	Wylatowo	ZESPÓŁ KOŚCIOŁA PAR. P.W. ŚŚ. PIOTRA I PAWŁA: a. kościół, drewn., b. cmentarz przykościelny, c. plebania nr 94, mur.,	a. 1761-1763 r., <i>Rejestr zabytków Nr A-856 z dnia 06.03.1961 r.</i> b. 2 poł. XVIII w., c. ok. poł. XIX w.
118.	Wylatowo	SZKOŁA, ob. biblioteka nr 30, mur.	pocz. XX w.
119.	Wylatowo	SZKOŁA, ob. przedszkole nr 66, mur.	ok. 1920 r.
120.	Wylatowo	DOM NR 34, mur.	4 ćw. XIX w.
121.	Wylatowo	DOM NR 37, mur.	4 ćw. XIX w.
122.	Wylatowo	DOM NR 38, mur.	1926 r.
123.	Wylatowo	MŁYN WODNY, szach.,	k. XIX w.
124.	Zbytowo	CMENTARZ EWANGELICKI,	XIX w.

125.	Żabienko	ZESPÓŁ DWORSKI: a. dwór nr 24, mur., b. stajnia, mur., c. spichlerz, mur., d. park,	a. 4 ćw. XIX w., b. ok. 1870-1890 r., c. ok. 1870-1890 r., d. XIX w.
126.	Żabno	CMENTARZ EWANGELICKI,	ok. poł. XIX w.

Źródło: opracowanie własne, stan na dzień 31.03.2023r.

Załącznik nr 2. Zabytki nieruchome wpisane do Gminnej Ewidencji Zabytków – Gmina Dąbrowa

Obiekty ujęte w ewidencji zabytków Gminy Dąbrowa

LP	MIEJSCOWOŚĆ	ULICA	NR	OBIEKT	NR EWID/DZIAŁKI	DATOWANIE
1.	Dąbrowa			Układ ruralistyczny		
2.	Dąbrowa			Kościół par. p.w. NMP Królowej Polski	268	1912
3.	Dąbrowa			Cmentarz rzymsko-katolicki d. ewangelicki		1912
4.	Dąbrowa			Kościół poewangelicki	265	1844 przeb. 1950
5.	Dąbrowa	Lipowa	1	Pastorówka	266	Ok. poł. XIX w. przeb. 1978
6.	Dąbrowa	Parkowa	2	Przedszkole d. dwór	87/2	2 poł XIX w.
7.	Dąbrowa	Parkowa	2	Magazyn w zespole dworskim	87/4	1915
8.	Dąbrowa	Parkowa	1	Obora w zespole dworskim	87/14	Ok. 1910, nadbud. L. 70-te XX w.
9.	Dąbrowa	Parkowa	1	Kuźnia z fragmentem ceglanego ogrodzenia w zespole dworskim	87/14	Ok. 1910
10.	Dąbrowa	Kasztanowa	3	Budynek inwentarsko/mieszkalny w zespole folwarcznym	136/3	Pocz. XX w.
11.	Dąbrowa	Kasztanowa	3	Obora w zespole folwarcznym	136/3	Pocz. XX w.
12.	Dąbrowa	Kasztanowa	3	Stodoła w zespole folwarcznym	136/3	Pocz. XX w.
13.	Dąbrowa	Dworcowa	1	Budynek dworca kolej. ul. dworcowa 1	66/12	Pocz. XX w.
14.	Dąbrowa	Kasztanowa	15	Poczta	142/1, 142/2	Pocz. XX w.
15.	Dąbrowa	Kasztanowa	24	Dom	287/1	XIX/XX
16.	Dąbrowa	Szkolna	2	Mleczarnia	91/3	Pocz. XX w.

17.	Krzekotowo			Cmentarz ewangelicki		k. XIX w.
18.	Krzekotowo	8		Szkoła d. dwór	207	1921 - 1922
19.	Krzekotowo	8		Budynek inwentarsko/gospodarczy w zespole szkoły	207	Ok. 1920
20.	Krzekotowo	8		Szalet w zespole szkoły	207	Ok. 1920
21.	Krzekotowo	33		Obora w zespole domu	18/1	Pocz. XX w.
22.	Krzekotowo	33		Budynek gospodarczy/inwentarski w zagrodzie	18/1	Pocz. XX w.
23.	Krzekotowo	38		Dom	24, 28	Pocz. XX w.
24.	Mierucin			Cmentarz ewangelicki		k. XIX w.
25.	Mierucin	7		Dom nr 7	87	Pocz. XX w.
26.	Mierucin	8		„Dworek”	58	Pocz. XX w.
27.	Mierucin	27		Szkoła	88/3	Pocz. XX w.
28.	Mokre			Cmentarz ewangelicki		k. XIX w.
29.	Mokre		13/1 4	Dom nr 39/1,	41	Pocz. XX w.
30.	Mokre		13/1 4	Budynek inwentarski w zagrodzie 39/1	41	Pocz. XX w.
31.	Mokre		13/1 4	Stodoła w zagrodzie 39/1,	41	Pocz. XX w.
32.	Mokre		59	Mleczarnia	22/3	Pocz., XX w.
33.	Parlin			Układ ruralistyczny		
34.	Parlin			Cmentarz rzymsko-katolicki		2 poł XIX w.
35.	Parlin			Cmentarz ewangelicki		Pocz. XX w.
36.	Parlin		29	Dom 61		Lata 20 XX w.
37.	Parlin		31	Obora	58/4	1923
38.	Parlin		38	Dom d. szkoła	12	Pocz. XX w.
39.	Parlin		44	Budynek gospodarczy	73	k. XIX w.

40.	Parlin		47	Gorzelnia	81/1	k. XIX w.
41.	Parlin		59	Budynek gospodarczy	183	Lata 20 XX w.
42.	Parlin		63	Dom d. szkoła	120	1905
43.	Parlinek			Układ ruralistyczny		
44.	Parlinek			Cmentarz ewangelicki		Pocz. XX w.
45.	Parlinek		19	Dom	178/4	1910
46.	Parlinek		19	Budynek gospodarczy	178/4	Pocz. XX w.
47.	Parlinek		20	Dom		
48.	Parlinek		35	Dom d. szkoła	157/1	Pocz. XX w.
49.	Sędowo			Cmentarz ewangelicki		
50.	Sędowo		34	Kuźnia	78	Pocz. XX w.
51.	Sędowo		57	Szkoła	46/5	Pocz. XX w.
52.	Sędowo		57	Budynek gosp. W zespole szkoły	46/5	Pocz. XX w.
53.	Sędowo - Broniewiczzi		26	Dom	310	1888
54.	Sędowo - Broniewiczzi		31	Budynek gosp. W zagrodzie	290	Pocz. XX w.
55.	Sędowo - Szubinek		41	Dom	160, 162	Pocz. XX w.
56.	Słaboszewko			Gorzelnia	76/3	Pocz. XX w.
57.	Słaboszewo			Cmentarz rzymsko-katolicki d. ewangelicki		Ok. 1935
58.	Słaboszewo			Kościół poewangelicki		I poł XIX w.
59.	Słaboszewo			d. pastorówka	157	2 poł XIX w.
60.	Słaboszewo			Gorzelnia	241	1900-1903 rozb. 1956
61.	Sucharzewo		22	Dom	112/4	XIX/XX w.
62.	Sucharzewo		22	Obora w zagrodzie	112/4	Pocz. XX w.

63.	Sucharzewo		22	Stodoła w zagrodzie	112/4	Pocz. XX w.
64.	Sucharzewo		30	Dom	144	XIX/XX w.
65.	Sucharzewo		30	Budynek gosp. z łącznikiem w zagrodzie	144	Pocz. XX w.
66.	Sucharzewo		35	Dom z kuźnią	112/8	k. XIX w.
67.	Szczepanowo			Układ ruralistyczny		
68.	Szczepanowo			Kościół par. p.w. św. Bartłomieja	18	1848
69.	Szczepanowo			Dzwonnica przy kościele par. p.w. św. Bartłomieja	18	XVIII/XIX w.
70.	Szczepanowo	Kościelna	10	Piebania	74	Pocz. XX w.
71.	Szczepanowo			Cmentarz rzymsko-katolicki		2 poł XIX w.
72.	Szczepanowo	Barcińska	2	Dom	68/1	Ok. 1900
73.	Szczepanowo	Barcińska	4	Dom	68/5	XIX/XX w.
74.	Szczepanowo	Kościelna	8	Sala kółka rolniczego	74	Pocz. XX w.
75.	Szczepanowo			Cmentarz ewangelicki		Ok. 1900
76.	Szczepanowo	Szkolna	3	Szkoła	34/1	Pocz. XX w.
77.	Szczepanowo Niedźwiedzi Kierz	Gajowa	1	Leśniczówka	30/32	Pocz. XX w.
78.	Szczepanowo Niedźwiedzi Kierz	Gajowa	1	Budynek gosp. w zespole leśniczówki	30/32	Pocz. XX w.
79.	Szczepankowo		1	Dworzec kolejowy – stacja Białe Błota	97	Pocz. XX w.
80.	Szczepankowo		20	Leśniczówka	30/64/4	k. XIX w. rozb. pocz. XX w.
81.	Szczepankowo		20	Budynek wielofunkcyjny w zespole leśniczówki gosp.	30/63/4	k. XIX w. rozb. pocz. XX

82.	Szczepankowo		20	Stodoła w zespole leśniczówki	30/63/4	Pocz. XX w.
83.	Szczepankowo		20	Drewnitnia w zespole leśniczówki	30/63/4	Pocz. XX w.
84.	Szczepankowo		21	Dom	72	Pocz. XX w.
85.	Szczepankowo		21	Budynek gospodarczy w zagrodzie	72	Pocz. XX w.
86.	Szczepankowo			Cmentarz ewangelicki	17	

Źródło: opracowanie własne, stan na dzień 31.03.2023r.

Załącznik nr 3. Zabytki nieruchome wpisane do Gminnej Ewidencji Zabytków – Gmina Jeziora Wielkie

Obiekty ujęte w ewidencji zabytków Gminy Jeziora Wielkie

LP	MIEJSCOWOŚĆ	NR	OBIEKT	NR EWID DZIAŁKI	DATOWANIE
1.	Berlinek		Cmentarz ewangelicki	82	Poł XIX w.
2.	Gaj		Cmentarz ewangelicki		
3.	Gopło		Dworzec kolejowy		1892
4.	Gopło	3	Wodociągowa wieża ciśnień		1892
5.	Jeziora Małe		Cmentarz ewangelicki	71, 70	1 poł XIX w.
6.	Jeziora Wielkie		Kościół filialny p.w. MB Królowej Polski d. ewangelicki		1900
7.	Jeziora Wielkie	31	Przedszkole d. szkoła 46/1		Pocz. XX W.
8.	Jeziora Wielkie	7	Budynek gospodarczy d. szkoła		1902
9.	Jeziora Wielkie		Cmentarz ewangelicki		
10.	Kościeszki	18	Dzwonnica w zespole kościoła par. p.w. św. Anny		Pocz. XX w.
11.	Kościeszki	40	Budynek mieszkalny d. dwór		2 poł. XIX w.
12.	Kościeszki	40	park		2 poł XIX w.
13.	Kościeszki	40	spichlerz		XIX/XX w.
14.	Kościeszki		Cmentarz rzymsko-katolicki		1917
15.	Kościeszki		Cmentarz rzymsko-katolicki Kon.		XIX w.
16.	Krzywe Kolano (Nowe)		Cmentarz ewangelicki	119	2 poł. XIX w.
17.	Krzywe Kolano (Stare)		Cmentarz ewangelicki	95	1 poł. XIX w.
18.	Kuśnierz.		Park dworski		XIX w
19.	Kuśnierz	9	gorzelnia		1905
20.	Kuśnierz		Ogrodzenie zespołu dworskiego		Pocz. XX w.
21.	Lenartowo		Kapliczka pocz.		Pocz. XX w.
22.	Lenartowo		Park dworski		k. XIX w.
23.	Lubstówek		Park dworski		XIX w.
24.	Lubstówek	12	Gorzelnia		1900-1906
25.	Nowa Wieś		leśniczówka		1936
26.	Rzeszynek		Szkoła d. dwór		2 poł. XIX w.
27.	Rzeszynek		Park dworski		XIX w.
28.	Siedlimowo		Cmentarz rzymsko-katolicki		Pocz. XX w.
29.	Siemionki		Park dworski		XIX w.
30.	Sierakówek		dwór		1900
31.	Sierakówek	2	Magazyn zbożowy w zespole folwarcznym		1900
32.	Wola Kożuszkowa		Cmentarz ewangelicki	219	2 poł. XIX w.
33.	Wójcin		Cmentarz rzymsko - katolicki		k. XIX w.
34.	Wójcin		Kościół par. p.w. św. Jana Chrzciciela		1916

35.	Wójcin		Pałac	1926
36.	Wójcin		Park	XIX w.
37.	Wójcin	152	Spichlerz ze stajnią	ok. 1900
38.	Wójcin	152	Stodoła	ok. 1900
39.	Wójcin	119	Szkoła	Pocz. XX w.
40.	Wójcin		Dom Celników	1895
41.	Żółwiny		Park dworski	XIX w.

Źródło: opracowanie własne, stan na dzień 31.03.2023r.

Załącznik nr 4 Wykaz Stanowisk Archeologicznych - Ewidencja Zabytków Archeologicznych -
Gmina Mogilno

MIASTO, GMINA MOGILNO
WYKAZ STANOWISK ARCHEOLOGICZNYCH

2022 r.

Lp.	Miejscowość	Nr w obrębie miejsc.	AZP	Nr na Arkuszu AZP	Kultura/chronologia	Uwagi
1	Baba	1	47-37	10	MEZ, KPL, KAK, KŁ	A
2	Baba	2	47-37	11	ME, KPL, KAK, NESCH, KŁ, WSR	A
3	Baba	3	47-37	12	EK, nieokreślone	A
4	Baba	4	47-37	13	EK, KŁ, KP?, NOW	
5	Baba	5	47-37	14	KŁ	
6	Baba	6	47-37	15	KAK, KŁ, NOW	
7	Baba-Babka	7	47-37	16	NESCH	A
8	Baba-Babka	8	47-37	17	NE	A
9	Baba-Babka	9	47-37	18	KPL, KŁ	
10	Baba-Babka	10	47-37	19	KPL, WSR	
11	Baba-Babka	11	47-37	20	KŁ?	A
12	Baba-Babka	12	47-37	21	KPL, KAK, KŁ, KP-KW, WSR, NOW, nieokreślone	A
13	Baba-Babka	13	47-37	22	KP-KW	
14	Białotul	1	47-38	14	WSR	
15	Bronisław	3	48-38	2	KŁ	A
16	Bronisław	5	48-38	3	KŁ, WSR	
17	Bronisław	6	48-38	4	KŁ, nieokreślone	
18	Bystrzyca	1	48-37	79	EK, KŁ, WSR, nieokreślone	
19	Bystrzyca	2	48-37	80	EK, KŁ	
20	Bystrzyca	3	48-37	81	KŁ	
21	Bystrzyca	4	48-37	82	KŁ, PSR-NOW	
22	Bystrzyca	5	48-37	83	WSR	
23	Bystrzyca	6	47-37	113	KPL, NOW	
24	Bystrzyca	7	47-37	114	KŁ	
25	Bystrzyca	8	47-37	115	KŁ	
26	Chabsko	1	48-37	6	KCSZ, KŁ	A
27	Chabsko	2	48-37	7	KPL	
28	Chabsko	3	48-37	8	PSR	
29	Chabsko	4	48-37	9	KCWR, KŁ, KP?, WSR	
30	Chabsko	5	48-37	10	KŁ, KP?, WSR	
31	Chabsko	6	48-37	11	KP?, WSR	
32	Chabsko	7	48-37	12	WSR	
33	Chabsko	8	48-37	13	PSR	
34	Chabsko	9	48-37	14	WSR	
35	Chabsko	10	48-37	15	WSR-PSR	
36	Chabsko	11	48-37	16	KPL, KAK, WSR	
37	Chabsko	12	48-37	17	WSR?	
38	Chabsko	13	48-37	18	NESCH	
39	Chabsko	14	48-37	19	EK	
40	Chabsko	15	48-37	20	KŁ	
41	Chabsko	16	48-37	21	KŁ	
42	Chabsko	17	48-37	22	KP?	
43	Chabsko	18	48-37	23	EK, KŁ?, WSR	
44	Chabsko	19	48-37	24	KŁ, PSR	
45	Chabsko	20	48-37	25	WSR	
46	Chabsko	21	48-37	26	KŁ, KP?	
47	Chabsko	22	48-37	27	WSR	
48	Chabsko	23	48-37	28	KŁ, KP	
49	Chabsko	24	48-37	29	KPL, KŁ, KP?, WSR	
50	Chabsko	25	48-37	30	KŁ	
51	Chabsko	26	48-37	31	KŁ	
52	Chabsko	27	48-37	32	WSR	
53	Chabsko	28	48-37	33	KŁ, WSR	
54	Chabsko	29	48-37	34	KŁ, NOW	
55	Chabsko	30	48-37	35	KŁ, WSR	
56	Chabsko	31	48-37	36	KPL, KAK, KŁ, WSR, nieokreślone	
57	Chabsko	32	48-37	37	KPL	
58	Chabsko	34	48-37	156	KPL, KP	

59	Chabsko	35	48-37	157	KŁ	
60	Chabsko	36	48-37	158	NE?, KŁ, PSR	
61	Chabsko	37	48-37	159	KPL, KŁ	
62	Chabsko	38	48-37	160	MEZ	
63	Chabsko	39	48-37	162	KPL, KAK, KŁ, WSR, PSR	
64	Chabsko	40	48-37	164	KPL, KP?, PSR/NOW	
65	Chabsko	41	48-37	163	KPL, KŁ, KP	
66	Chałupska	3	46-37	106	WSR	
67	Chałupska	4	46-37	107	EK	
68	Chałupska	5	46-37	108	KP-KW, nieokreślone	
69	Chałupska	6	46-37	109	KŁ-KPOM, nieokreślone	
70	Chałupska	7	46-37	110	KŁ-KPOM, KP	
71	Chałupska	8	46-37	111	KŁ-KPOM	
72	Chałupska	9	46-37	112	KŁ-KPOM	
73	Chałupska	10	46-37	113	KŁ-KPOM, WSR, nieokreślone	
74	Chałupska	11	46-37	114	KŁ-KPOM	
75	Chałupska	12	46-37	115	KŁ-KPOM	
76	Chałupska	13	46-37	116	NESCH	
77	Chałupska	14	46-37	117	WSR	
78	Chałupska	15	46-37	118	KAK	
79	Chałupska	16	46-37	119	KŁ, WSR, PSR-NOW	
80	Chałupska	17	46-37	120	WSR, NOW	
81	Chałupska	18	46-37	121	PSR-NOW	
82	Chałupska	19	46-37	122	NESCH	
83	Chałupska	20	46-37	123	KPOM?	
84	Chałupska	21	46-37	124	KAK	
85	Czarnotul	1	47-38	6	EK, KŁ	
86	Czarnotul	2	47-38	7	KAK, WSR, nieokreślone	
87	Czarnotul	3	47-38	8	EK, WSR	
88	Czarnotul	4	47-38	9	EK	
89	Czarnotul	5	47-38	10	EK, WSR	
90	Czerniak	1	48-38	5	KPL, KAK, KŁ, nieokreślone	
91	Czerniak	2	48-38	6	KAK, KŁ, KP, WSR	
92	Czerniak	3	48-38	7	KŁ, WSR	A
93	Czerniak	3a	48-38	8	KAK, KŁ	
94	Czerniak	4	48-38	9	KPL, KAK, KŁ, KP, WSR	
95	Czerniak	5	48-38	10	KPL, KAK, KŁ, WSR, nieokreślone	
96	Czerniak	6	48-38	11	KPL, KŁ, WSR	
97	Czerniak	7	48-38	12	KPL, KAK, KŁ, KP?, WSR	
98	Czerniak	8	48-38	13	EK, WSR	
99	Czerniak	9	48-38	14	KŁ	
100	Czerniak	10	48-38	15	KPL, KŁ, KP	
101	Czerniak	11	48-38	16	KPL, KŁ	
102	Dąbrówka - Iskra	1	47-37	100	KPOM	
103	Dąbrówka	1A	47-38	2	KPL	
104	Dąbrówka - Iskra	2	47-37	101	KCWR?, KPL, KP, NOW	
105	Dąbrówka	2A	47-38	3	WSR	
106	Dzierżążno	1	49-38	62	KPL	A
107	Dzierżążno	2	49-38	63	KPL	A
108	Dzierżążno	3	49-38	64	KPL, KŁ, KPOM, KP, nieokreślone	
109	Dzierżążno	4	49-38	65	WSR	
110	Dzierżążno	5	49-38	66	WSR	
111	Dzierżążno	6	49-38	67	KPL, NESCH, KŁ, WSR, PSR	
112	Dzierżążno	7	49-38	68	KPL, PSR	
113	Dzierżążno	8	49-38	69	KPL	
114	Dzierżążno	9	49-38	70	KŁ, KP?	
115	Dzierżążno	10	49-38	71	KPL	
116	Dzierżążno	11	49-38	72	WSR, PSR	
117	Dzierżążno	12	49-38	73	WSR?, PSR	
118	Dzierżążno	13	49-38	74	KŁ?	
119	Dzierżążno	14	49-38	75	PSR/NOW	
120	Dzierżążno	15	49-38	76	PSR/NOW	
121	Dzierżążno	16	49-38	77	KPL, KŁ, KP?	
122	Dzierżążno	17	49-38	78	KŁ	
123	Dzierżążno	18	49-38	79	PSR/NOW	
124	Dzierżążno	19	49-38	80	KŁ, PSR/NOW	
125	Dzierżążno	20	49-38	81	NESCH, KŁ	
126	Dzierżążno	21	49-38	82	KPL, KŁ, WSR	
127	Dzierżążno	22	49-38	83	WSR, PSR	
128	Dzierżążno	23	49-38	84	KPL, NESCH, WSR	
129	Dzierżążno	24	49-38	85	WSR	
130	Dzierżążno	25	49-38	86	KPL, KŁ, WSR?, nieokreślone	

131	Dzierżąžno	26	49-38	87	KPL, KŁ, KP?	
132	Dzierżąžno	27	49-38	88	KŁ, PSR/NOW	
133	Dzierżąžno	28	49-38	89	KPL	
134	Dzierżąžno	29	49-38	90	KPL, nieokreślone	
135	Dzierżąžno	30	49-38	91	KŁ, KP?, WSR	
136	Dzierżąžno	31	49-38	92	KŁ	
137	Dzierżąžno	32	49-38	93	WSR, PSR/NOW	
138	Dzierżąžno	33	49-38	94	PSR/NOW	
139	Dzierżąžno	34	49-38	95	WSR?, PSR/NOW	
140	Dzierżąžno	35	49-38	96	WSR	
141	Dzierżąžno	36	49-38	97	WSR?, NOW	
142	Dzierżąžno	37	49-38	98	PSR/NOW	
143	Dzierżąžno	38	49-38	99	KPL, KŁ	
144	Dzierżąžno	39	49-38	100	PSR/NOW	
145	Dzierżąžno	40	49-38	101	KAK?, PSR	
146	Dzierżąžno	41	49-38	102	PSR/NOW	
147	Dzierżąžno	42	49-38	103	PSR	
148	Dzierżąžno	43	49-38	104	KŁ, PSR/NOW	
149	Dzierżąžno	44	49-38	105	WSR?, NOW	
150	Dzierżąžno	45	49-38	106	KŁ, PSR/NOW	
151	Dzierżąžno	46	49-38	107	KŁ	
152	Dzierżąžno	47	49-38	108	WSR	
153	Dzierżąžno	48	49-38	109	KŁ	
154	Dzierżąžno	49	49-38	110	PSR	
155	Dzierżąžno	50	49-38	111	PSR/NOW	
156	Dzierżąžno	51	49-38	112	PSR, nieokreślone	
157	Dzierżąžno	52	49-38	113	PSR/NOW	
158	Dzierżąžno	53	49-38	114	KŁ	
159	Dzierżąžno	54	49-38	115	KŁ, KP?, PSR	
160	Dzierżąžno	55	49-38	116	KŁ	
161	Dzierżąžno	56	49-38	117	KŁ	
162	Gębice	1,1A	49-38	1	KŁ, KP, WSR, PSR	C/83 decyzja z 11.12.1968 r. grodzisko stożkowate wpisane do rejestru zabytków
163	Gębice	2,2A,2B	49-38	2,3,4	KPL, KŁ, KP, WSR, PSR	
164	Gębice	3	49-38	5	KCSZ, NE	A
165	Gębice	4	48-38	75	KŁ	
166	Gębice	5	49-38	6	WSR	A
167	Gębice	6	49-38	7	PSR	A
168	Gębice	7	49-38	8	PSR	
169	Gębice	8	49-38	9	PSR/NOW	
170	Gębice	9	49-38	10	KPL, WSR, PSR	
171	Gębice	10	49-38	11	KPL, KŁ, KP?, WSR, PSR	
172	Gębice	11	49-38	12	KP?, PSR/NOW, nieokreślone	
173	Gębice	12	49-38	13	KPL, PSR/NOW	
174	Gębice	13	49-38	14	PSR	
175	Gębice	14	49-38	15	WSR, PSR/NOW	
176	Gębice	15	49-38	16	KPL	
177	Gębice	16	49-38	17	PSR/NOW, nieokreślone	
178	Gębice	17	49-38	18	WSR?, PSR/NOW	
179	Gębice	18	49-38	19	KŁ, PSR/NOW	
180	Gębice	19	49-38	20	KŁ?, KP, WSR, PSR/NOW	
181	Gębice	20	49-38	21	PSR/NOW	
182	Gębice	21	49-38	22	KPL, KŁ?, PSR/NOW	
183	Gębice	22	49-38	23	WSR, PSR	
184	Gębice	23	49-38	24	PSR/NOW	
185	Gębice	24	49-38	25	PSR/NOW	
186	Gębice	25	49-38	26	PSR/NOW	
187	Gębice	26	49-38	27	KŁ, PSR/NOW	
188	Gębice	27	49-38	28	NOW	
189	Gębice	28	49-38	39	NOW	
190	Gębice	29	49-38	30	NOW	
191	Gębice	30	49-38	31	PSR/NOW	
192	Gębice	31	49-38	32	PSR	
193	Gębice	32	49-38	33	KŁ, PSR, nieokreślone	
194	Gębice	33	49-38	34	WSR, nieokreślone	
195	Goryszewo	1	48-38	30	KAK, KŁ, nieokreślone	
196	Goryszewo	2	48-38	31	KPL, KAK, KŁ, KP, WSR	
197	Goryszewo	3	48-38	32	WSR	
198	Goryszewo	4	48-38	33	KŁ, KP, WSR	

199	Goryszewo	5	48-38	34	KŁ, KP, WSR	
200	Goryszewo	6	48-38	35	KPL, KŁ, KP, WSR	
201	Goryszewo	7	48-38	36	KP, WSR?	
202	Goryszewo	8	48-38	37	KŁ? KP, WSR?	
203	Goryszewo	9	48-38	38	KPL, KŁ	
204	Goryszewo	10	48-38	39	KCSZ, KŁ, WSR?	
205	Goryszewo	11	48-38	40	NESCH, KŁ, KP, WSR	
206	Goryszewo	12	48-38	41	KAK, KŁ, WSR, nieokreślone	
207	Goryszewo	13	48-38	42	KAK?, KŁ, KP, WSR, nieokreślone	
208	Goryszewo	14	48-38	43	KP, WSR	
209	Goryszewo	15	48-38	44	KAK, KP	
210	Goryszewo	16, 16a, 16b	48-38	45, 46, 47	KAK, KŁ, KP, WSR, PSR, nieokreślone	
211	Goryszewo	17	48-38	48	KŁ, KP	
212	Goryszewo	18	48-38	49	KŁ, KP	
213	Goryszewo	19	48-38	50	KAK, NESCH, KŁ	
214	Goryszewo	20	48-38	51	KŁ, WSR	
215	Goryszewo	21	48-38	52	KAK, KŁ	
216	Goryszewo	22	48-37	97	EK, KŁ, WSR	
217	Goryszewo	23	48-37	98	KP	
218	Goryszewo	24	48-37	99	KP	
219	Goryszewo	25	48-38	97	KAK, KŁ?	
220	Goryszewo	26	48-38	98	KŁ?, WSR?	
221	Goryszewo	27	48-38	99	KŁ, KP	
222	Gozdanin	1	48-37	107	WSR	
223	Gozdanin	2	48-37	108	PSR	
224	Gozdanin	3	48-37	109	KPL, KAK, KŁ, WSR	
225	Gozdanin	4	48-37	110	KŁ	
226	Gozdanin	5	49-37	87	EK, NOW	
227	Gozdanin	6	49-37	88	EK	
228	Gozdanin	7	49-37	89	NE	
229	Gozdawa	1	47-37	54	KPL	
230	Gozdawa	2	47-36	146	KPL, KAK, KŁ-KPOM, NOW, nieokreślone	
231	Gozdawa	3	47-36	147	KPL, KAK, KŁ-KPOM, NOW	
232	Gozdawa	4	47-36	148	KPL, KŁ-KPOM, NOW	
233	Gozdawa	5	47-36	149	KŁ-KPOM	
234	Góra	1	48-38	1	KPL, KAK, KI, KŁ, KP, WSR	
235	Huta Padniewska	1	47-36	214	KPL, KŁ, NOW	
236	Huta Padniewska	2	47-36	215	NOW	
237	Huta Padniewska	3	47-36	216	NOW	
238	Huta Padniewska	4	47-36	217	PRADZIEJE	
239	Huta Padniewska	5	47-36	218	NOW	
240	Huta Pałędzka	1	47-36	26	NOW	
241	Huta Pałędzka	2	47-36	27	PSR?, NOW	
242	Huta Pałędzka	3	47-36	28	KPL, KAK, NESCH	
243	Huta Pałędzka	4	47-36	29	NOW	
244	Huta Pałędzka	5	47-36	30	NOW	
245	Huta Pałędzka	6	47-36	31	KPL, NOW	
246	Huta Pałędzka	7	47-36	32	OR, NOW	
247	Huta Pałędzka	8	47-36	33	KPL, KAK, NOW	
248	Huta Pałędzka	9	47-36	34	NOW	
249	Huta Pałędzka	10	47-36	35	NOW	
250	Józefowo	1	47-36	87	KAK, NOW	
251	Józefowo	2	47-36	88	MEZ, NOW	
252	Józefowo	3	47-36	89	NOW	
253	Józefowo	4	47-36	90	EK, NOW	
254	Józefowo	5	47-36	91	NOW	
255	Józefowo	6	47-36	92	NOW	
256	Józefowo	7	47-36	93	NOW	
257	Józefowo	8	47-36	94	NOW	
258	Józefowo	9	47-36	95	NOW	
259	Józefowo	10	47-36	96	NOW	
260	Józefowo	11	47-36	97	NOW	
261	Józefowo	12	47-36	98	NOW	
262	Józefowo	13	47-36	99	NOW	
263	Józefowo	14	47-36	100	KCSZ, NOW	
264	Józefowo	15	47-36	101	NOW	
265	Kamionek	1	49-37	134	NE	A
266	Kamionek	2	49-37	117	EK	
267	Kamionek	3	49-37	116	NESCH, NOW	
268	Kamionek	4	49-37	118	KŁ	

269	Kamionek	5	49-37	119	KŁ	
270	Kamionek	6	49-37	123	KAK, KŁ, WSR, NOW	
271	Kamionek	7	49-37	124	KŁ, WSR, nieokreślone	
272	Kamionek	8	49-37	129	EK, WSR, NOW	
273	Kamionek	9	49-37	135	KP, WSR	
274	Kamionek	10	49-37	137	KPL, WSR	
275	Kamionek	11	49-37	140	KŁ	
276	Kamionek	12	49-37	147	EK, KŁ	
277	Kamionek	13	49-37	148	WSR, NOW	
278	Kamionek	14	49-37	149	KPL, KAK, WEBB, KŁ, WSR, NOW, nieokreślone	
279	Kamionek	15	49-37	138	KPL, WSR	
280	Kamionek	16	49-37	139	WSR, nieokreślone	
281	Kamionek	17	49-37	141	KŁ?	
282	Kamionek	18	49-37	142	WSR, NOW	
283	Kamionek	19	49-37	150	KŁ, WSR?, NOW	
284	Kamionek	20	49-37	152	KPL, NOW	
285	Kamionek	21	49-37	151	WSR, NOW	
286	Kamionek	22	49-37	136	KŁ, WSR, NOW	
287	Kamionek	23	49-37	153	KPL, NOW	
288	Kamionek	24	49-37	154	PSR	
289	Kamionek	25	49-37	155	WSR?, NOW	
290	Kamionek	26	49-37	156	KŁ, WSR, NOW	
291	Kamionek	27	49-37	120	KPL, KŁ, NOW	
292	Kamionek	28	49-37	121	EK, KŁ, WSR, NOW	
293	Kamionek	29	49-37	122	EK, KŁ, NOW	
294	Kamionek	30	49-37	130	EK, KŁ, KP?, WSR	
295	Kamionek	31	49-37	131	PSR, NOW	
296	Kamionek	32	49-37	132	KŁ, NOW	
297	Kamionek	33	49-37	133	NOW	
298	Kamionek	34	49-37	128	NOW	
299	Kamionek	35	49-37	125	KŁ, NOW	
300	Kamionek	36	49-37	126	KŁ, WSR, PSR	
301	Kamionek	37	49-38	56	KPL, KŁ	
302	Kamionek	38	49-38	57	KŁ?, PSR/NOW	
303	Kamionek	39	49-38	58	WSR?	
304	Kamionek	40	49-38	59	KŁ, PSR-NOW	
305	Kamionek	41	49-38	60	KPL, KAK, KŁ	
306	Kamionek	42	49-38	61	KŁ	
307	Kątno	1	49-37	127	EK, KŁ, WSR?, NOW	
308	Kątno	2	49-38	42	KPL, KAK, KŁ, KP?, PSR-NOW	
309	Kątno	3	49-38	43	KP, WSR	
310	Kątno	4	49-38	44	NE, KŁ, KP, WSR?	
311	Kątno	5	49-38	45	KŁ, WSR?, nieokreślone	
312	Kątno	6	49-38	46	KŁ, WSR, nieokreślone	
313	Kątno	7	49-38	47	KCWR, KAK, KŁ, KP, WSR?, PSR-NOW, nieokreślone	
314	Kątno	8	49-38	48	KŁ?, WSR?, nieokreślone	
315	Kątno	9	49-38	49	KŁ, nieokreślone	
316	Kątno	10	49-38	50	WSR?	
317	Kątno	11	49-38	51	KŁ	
318	Kątno	12	49-38	52	WSR, PSR-NOW, nieokreślone	
319	Kątno	13	49-38	53	KŁ, PSR-NOW	
320	Kątno	14	49-38	54	KŁ	
321	Kątno	15	49-38	55	KŁ	
322	Krzyżownica	1	49-37	12	OR	
323	Krzyżownica	3	49-37	16	EK, KŁ, WSR	A
324	Krzyżownica	4	49-37	21	EK	
325	Krzyżownica	5	49-37	15	KAK, KŁ, nieokreślone	
326	Krzyżownica	6	49-37	22	KAK, WSR	
327	Krzyżownica	7	49-37	20	KŁ	
328	Krzyżownica	8	49-37	17	EK, KŁ	
329	Krzyżownica	9	49-37	14	KŁ	
330	Krzyżownica	10	49-37	13	KPL, KŁ, WSR?, nieokreślone	
331	Krzyżownica	11	49-37	18	EK, KŁ	
332	Krzyżownica	12	49-37	19	EK, KŁ	
333	Krzyżownica	13	49-37	11	KPL, KAK, KŁ, nieokreślone	
334	Krzyżownica	14	49-37	10	EK, KŁ, WSR	
335	Krzyżownica	15	49-37	9	EK, KŁ	
336	Kunowo	1	48-38	17	KPL, KAK, KT, KŁ, KPOM?, KP, WSR	
337	Kunowo	2	48-38	18	EK, KŁ, WSR	

338	Kunowo	3 i 4	48-38	19	KPL, KAK, KI, KŁ, KP, WSR	A
339	Kunowo	5	48-38	20	PSR	A
340	Kunowo	6	48-38	21	KŁ, KP, WSR, PSR	A
341	Kunowo	7, 7a	48-38	22,23	NE, KAK, KŁ, KP, WSR, PSR	A
342	Kunowo	8	48-38	24	KŁ, KP, WSR, nieokreślone	
343	Kunowo	9	48-38	25	KAK, KI, KŁ, WSR	
344	Kunowo	10	48-38	26	KCSZ, KŁ, KP	
345	Kunowo	11	48-38	27	KCSZ	
346	Kunowo	12	48-38	28	NE, KŁ, nieokreślone	
347	Kunowo	13	48-38	81	nieokreślone - cementarzysko szkieletowe	A
348	Kunowo-Góra	13A	47-38	16	WSR, nieokreślone	
349	Kunowo	14	47-38	17	NESCH?	
350	Kunowo	15	47-38	18	KPL, KŁ, WSR	
351	Kunowo	16	47-38	19	KP, WSR	
352	Kunowo	17	47-38	20	EK	
353	Kunowo	18	47-38	21	KŁ, WSR	
354	Kunowo	19	47-38	22	KŁ, nieokreślone	
355	Kunowo	20	47-38	23	KAK, KŁ	
356	Kunowo	21	47-38	24	KŁ, KP, WSR	
357	Kunowo	22	47-38	25	KŁ?, WSR	
358	Kunowo	23	47-38	26	KPL, KŁ, WSR, PSR	
359	Kunowo	24	47-38	27	EK, KŁ, WSR	A
360	Kunowo	25	48-38	101	NE?	
361	Kunowo	26	47-38	87	WSR	
362	Kunowo	27	47-38	88	KPL	
363	Kwiczyszewo	1	48-38	53	KŁ?, KP? WSR	
364	Kwiczyszewo	2	48-38	54	KŁ, KP, WSR, PSR	A
365	Kwiczyszewo	3	48-38	55	NE	
366	Kwiczyszewo	4	48-38	56	KPL, KŁ, WSR	
367	Kwiczyszewo	5	48-38	57	KPL, nieokreślone	
368	Kwiczyszewo	6	48-38	58	KŁ, WSR, PSR	
369	Kwiczyszewo	7	48-38	59	KŁ, KP, WSR	
370	Kwiczyszewo	8	48-38	60	KŁ, KP, WSR, nieokreślone	
371	Kwiczyszewo	9	48-38	61	WSR?	A
372	Kwiczyszewo	10	48-38	62	KŁ, KPOM, WSR	
373	Kwiczyszewo	11	48-38	63	KŁ, WSR	
374	Kwiczyszewo	12	48-38	64	KAK, KCG-D, KŁ, KPOM, KP, WSR, PSR	
375	Kwiczyszewo	13	48-38	65	WSR	
376	Kwiczyszewo	14	48-38	66	KPOM, KP, WSR	
377	Kwiczyszewo	15	48-38	67	KŁ, KGK, WSR	
378	Kwiczyszewo	16	48-38	68	KŁ, KP, WSR	
379	Kwiczyszewo	17	48-38	69	KŁ, WSR	
380	Kwiczyszewo	18	48-38	70	WEB, KŁ, KP, WSR, PSR, nieokreślone	
381	Kwiczyszewo	19	48-38	71	WSR	
382	Kwiczyszewo	20	48-38	72	KPL, KAK, KŁ, KP, WSR, PSR	
383	Kwiczyszewo	21	48-38	73	k. świderska, KŁ, nieokreślone	
384	Kwiczyszewo	22	48-38	74	KPL, KŁ,	
385	Kwiczyszewo	23	48-38	82	NE	
386	Kwiczyszewo	24	48-38	83	EK-LAT?	
387	Kwiczyszewo	25	48-38	84	EK-LAT?	
388	Kwiczyszewo	26	48-38	85	KCW	
389	Kwiczyszewo	27	48-38	86	KPL	
390	Kwiczyszewo	28	48-38	87	NE	
391	Kwiczyszewo	29	48-38	88	PSR	
392	Kwiczyszewo	30	48-38	89	KŁ	
393	Kwiczyszewo	31	48-38	90	KŁ	
394	Kwiczyszewo	32	48-38	91	KP, WSR	
395	Kwiczyszewo	33	48-38	92	WSR	
396	Kwiczyszewo	34	48-38	93	WSR	
397	Kwiczyszewo	35	48-38	94	KŁ	
398	Kwiczyszewo	36	48-38	95	KP	
399	Kwiczyszewo	37	48-38	96	WSR	
400	Łosońniki	1	49-37	109	NE?	
401	Łosońniki	2	49-37	110	WSR	
402	Łosońniki	3	49-37	92	KŁ, KP?, nieokreślone	
403	Łosońniki	4	49-37	91	KŁ, nieokreślone	
404	Łosońniki	5	49-37	98	EK	
405	Łosońniki	6	49-37	111	PSR-NOW	

406	Łosośniki	7	49-37	108	EK, WSR?, NOW	
407	Łosośniki	8	49-37	106	NESCH, WSR	
408	Łosośniki	9	49-37	107	EK, WSR, NOW	
409	Łosośniki	10	49-37	112	EK	
410	Łosośniki	11	49-37	96	NESCH	
411	Łosośniki	12	49-37	115	KP, nieokreślone	
412	Łosośniki	13	49-37	90	EK	
413	Łosośniki	14	49-37	93	EK, NOW	
414	Łosośniki	15	49-37	94	EK, WSR?	
415	Łosośniki	16	49-37	95	EK, KL	
416	Łosośniki	17	49-37	113	PSR	
417	Łosośniki	18	49-37	114	NOW	
418	Łosośniki	19	49-37	99	NOW	
419	Łosośniki	20	49-37	97	WSR	
420	Łosośniki	21	49-37	105	KPL	
421	Marcinkowo	1	48-38	76	KL, KP, WSR	
422	Marcinkowo	2	48-38	77	KL, WSR	
423	Marcinkowo	3	48-38	78	WSR	
424	Marcinkowo	4	48-38	79	WSR?	
425	Marcinkowo	5	48-38	80	KL	
426	Marcinkowo	6	49-38	35	NE, PSR-NOW	
427	Marcinkowo	7	49-38	36	KL, WSR, nieokreślone	
428	Marcinkowo	8	49-38	37	KL, PSR-NOW, nieokreślone	
429	Marcinkowo	9	49-38	38	PSR-NOW	
430	Marcinkowo	10	49-38	39	KL	
431	Marcinkowo	11	49-38	40	KL	
432	Marcinkowo	12	49-38	41	WSR?	
433	Mielenko	1	47-36	1	KL	
434	Mielenko	2	47-36	2	KW?, NOW	
435	Mielenko	3	47-36	3	WSR, NOW, nieokreślone	
436	Mielenko	4	47-36	4	NOW	
437	Mielenko	5	47-36	5	KL-POM, NOW, nieokreślone	
438	Mielenko	6	47-36	6	PRADZIEJE	
439	Mielenko	7	47-36	7	KL?	
440	Mielenko	8	47-36	8	KL-KPOM, nieokreślone	
441	Mielenko	9	47-36	9	NOW	
442	Mielenko	10	47-36	10	PSCH, KL-KPOM, NOW	
443	Mielenko	11	47-36	11	PSR?, NOW	
444	Mielenko	12	47-36	12	PSR?, NOW	
445	Mielenko	13	47-36	13	NOW	
446	Mielenko	14	47-36	14	NOW	
447	Mielenko	15	47-36	15	EK, NOW	
448	Mielenko	16	47-36	16	EK, NOW	
449	Mielenko	17	47-36	17	KPL, NOW, nieokreślone	
450	Mielenko	18	47-36	18	KPL, NESCH, KL-KPOM, WSR, NOW	
451	Mielenko	19	47-36	19	KPL	A
452	Mielenko	20	47-36	20	NOW	A
453	Mielenko	21	47-36	21	NOW	A - most drewniany
454	Mielenko	22	47-36	22	EK, WSR?, NOW	A - MIASTO
455	Mielenko	23	47-36	23	NOW	A
456	Mielenko	24	47-36	24	NOW	A
457	Mielenko	25	47-36	25	EK	A
458	Mogilno	1	47-37	117	KL, WSR, PSR-NOW	
459	Mogilno	2, 2a	47-37	118, 119	WSR, PSR-NOW	
460	Mogilno	3	47-37	120	PSR-NOW	
461	Mogilno	4	47-37	121	KPL, KAK, KP-KW, WSR	
462	Mogilno	5	47-37	122	EK, KP-KW, WSR	
463	Mogilno	6	47-37	123	KPOM	
464	Mogilno	7	47-37	124	KL, WSR	
465	Mogilno	8	47-37	125	KP-KW, WSR, NOW, nieokreślone	
466	Mogilno	9	47-37	126	KAK	
467	Mogilno	10	47-37	127	KL, WSR, NOW	
468	Mogilno	11	47-37	128	KL, KP, WSR, nieokreślone	
469	Mogilno	12	47-37	129	KPOM?, PSR, NOW, nieokreślone	
470	Mogilno	13	47-37	130	KPOM, nieokreślone	
471	Mogilno	14	47-37	131	KPOM?	
472	Mogilno	15	47-37	132	KAK, KL, NOW, nieokreślone	
473	Mogilno	16	47-37	133	NOW	
474	Mogilno	17	47-37	134	PSR-NOW	
475	Mogilno	18	47-37	135	KAK, NESCH, KPOM, KP-KW, WSR, NOW, nieokreślone	

476	Mogilno	19	47-37	136	WSR, NOW	
477	Mogilno	20	47-37	137	KŁ?, WSR, NOW	
478	Mogilno	21	47-37	138	NOW	
479	Mogilno	22	47-37	139	KPOM?, WSR?	
480	Mogilno	23	47-37	140	KPOM?, NOW	
481	Mogilno	24	47-37	141	NOW, nieokreślone	
482	Mogilno	25	47-37	142	PRADZIEJE	
483	Mogilno	26	47-37	143	WSR	
484	Mogilno	27	47-37	144	PSR	
485	Mogilno	28	47-37	145	KŁ, WSR	
486	Mogilno	29	47-37	146	KŁ, NOW	
487	Mogilno	30	47-37	147	WSR?	
488	Mogilno	31	47-37	148	KPL	
489	Mogilno	32	47-37	149	KPOM?, NOW	
490	Mogilno	33	47-37	150	WSR, PSR-NOW	
491	Mogilno	34	47-37	151	KPOM?, NOW	
492	Mogilno	35	47-37	152	KŁ, NOW	
493	Mogilno	36	47-37	153	KT?, NOW	
494	Mogilno	37	47-37	154	PSR-NOW	
495	Mogilno	38	47-37	155	NOW	
496	Mogilno	39	47-37	156	EK, KŁ, NOW	
497	Mogilno	40	47-37	157	KP-KW, WSR?	
498	Mogilno	41	47-37	158	KŁ, KP-KW, WSR, nieokreślone	
499	Mogilno	42	47-37	159	WSR, NOW	
500	Mogilno	43	47-37	160	WSR?	
501	Mogilno	44	47-37	161	WSR, PSR, NOW	
502	Mogilno	45	47-37	162	KP-KW, nieokreślone	
503	Mogilno	46	47-37	163	KŁ, NOW	
504	Mogilno	47	47-37	164	KPL, PSR, NOW, nieokreślone	
505	Mogilno	48	47-37	165	WSR, NOW	
506	Mogilno	49	47-37	166	KŁ	
507	Mogilno	50	47-37	167	KCSZ, NESCH, KŁ, KP	
508	Mogilno	51	47-37	168	KŁ	
509	Mogilno	52	47-37	169	KP-KW?	
510	Mogilno	53	47-37	170	KPL, KAK?, KŁ, WSR, PSR, nieokreślone	
511	Mogilno	54	47-37	171	KAK	
512	Mogilno	55	47-37	172	KAK, KŁ	
513	Mogilno	56	47-37	173	KAK, WSR, NOW	
514	Mogilno	57	47-37	174	KAK, KŁ?, KP-KW, WSR, PSR, NOW, nieokreślone	
515	Mogilno	58	47-37	175	KŁ?, KP-KW, NOW	
516	Mogilno	59	47-37	176	PSR	
517	Mogilno	60	47-37	177	KAK, KŁ, PSR, nieokreślone	
518	Mogilno	61	47-37	178	KPL, NESCH, KŁ	
519	Mogilno	62	47-37	179	KPL	
520	Mogilno	63	47-37	180	KPL, nieokreślone	
521	Mogilno	64	47-37	181	WSR	
522	Mogilno	65	47-37	182	KP-KW?, NOW	
523	Mogilno	66	47-37	183	II okres EB	A
524	Mogilno	67	47-37	184	KŁ	A
525	Mogilno	68	47-37	185	WSR?	A
526	Mogilno	69	47-37	186	KW	A
527	Mogilno	70	47-37	187	nieokreślone	A
528	Mogilno	71	47-37	188	WSR	A
529	Mogilno	72	47-37	189	KCSZ	A
530	Mogilno	73	47-37	190	KCWR	A
531	Mogilno	74	47-37	191	KCSZ	A
532	Mogilno	75	47-37	192	NE	A
533	Niestronno	1	46-36	11	LAT, NOW	
534	Niestronno	2	46-36	13	NOW	
535	Niestronno	3	46-36	14	NOW	
536	Niestronno	5	46-36	20	NOW	
537	Niestronno	6	46-36	21	NOW	
538	Niestronno	7	46-36	22	LAT, NOW	
539	Niestronno	8	46-36	23	KAK, LAT, NOW	
540	Niestronno	9	46-36	24	NOW	
541	Niestronno	10	46-36	25	EB, PSR	
542	Niestronno	11	46-36	27	NOW	
543	Niestronno	12	46-36	28	NOW	
544	Niestronno	13	46-36	29	OR, NOW	
545	Niestronno	14	46-36	78	OR, NOW	

546	Niestronno	15	46-36	79	LAT	
547	Niestronno	16	46-36	80	LAT, NOW	
548	Niestronno	17	46-36	81	LAT	
549	Niestronno	18	46-36	82	LAT	
550	Niestronno	19	46-36	83	LAT, NOW	
551	Niestronno	20	46-36	84	OR	
552	Niestronno	21	46-36	85	LAT	
553	Niestronno	22	46-36	86	LAT, NOW	
554	Niestronno	23	46-36	87	LAT, NOW	
555	Niestronno	24	46-36	88	OR, NOW	
556	Niestronno	25	46-36	89	LAT, NOW	
557	Niestronno	26	46-36	90	LAT, NOW	
558	Niestronno	27	46-36	91	LAT	
559	Niestronno	28	46-36	92	NOW	
560	Niestronno	29	46-36	93	LAT	
561	Niestronno	30	46-36	94	OR	
562	Niestronno	31	46-36	95	LAT	
563	Niestronno	32	46-36	96	NOW	
564	Niestronno	33	46-36	97	NOW	
565	Niestronno	34	46-36	98	OR, NOW	
566	Niestronno	35	46-36	99	NOW	
567	Olsza	1	48-37	84	KPL, KAK, KŁ, KPOM, WSR	
568	Olsza	2	48-38	29	NESCH, KŁ	
569	Olsza	3	48-37	85	WSR, PSR	
570	Olsza	4	48-37	86	WSR	
571	Olsza	5	48-37	87	KP, WSR	
572	Olsza	6	48-37	88	WSR, PSR	
573	Olsza	7	48-37	89	EK, KP, WSR	
574	Olsza	8	48-37	90	WSR	
575	Olsza	9	48-37	91	KPL, KŁ, KP	
576	Olsza	10	48-37	92	KŁ	
577	Olsza	11	48-37	93	WSR	
578	Olsza	12	48-37	94	KP, PSR	
579	Olsza	13	48-37	95	KŁ, WSR, nieokreślone	
580	Olsza	14	48-37	96	MEZ, WEB, KŁ, WSR?	
581	Olsza	15	47-37	116	KŁ	
582	Olsza	16	48-38	100	KAK?	
583	Padniewko	1	47-37	23	EK	A
584	Padniewko	2	47-37	24	EK, KŁ?KP-KW, NOW, nieokreślone	
585	Padniewko	3	47-37	25	PSR	
586	Padniewko	4	47-37	26	NOW	
587	Padniewko	5	47-37	27	NOW	
588	Padniewko	6	47-37	28	NOW	
589	Padniewko	7	47-37	29	KŁ?, PSR-NOW	
590	Padniewko	8	47-37	30	WSR, PSR-NOW, nieokreślone	
591	Padniewko	9	47-37	31	PSR-NOW	
592	Padniewko	10	47-37	32	KPL, WSR, PSR, NOW, nieokreślone	
593	Padniewko	11	47-37	33	KPL, WSR?, NOW, nieokreślone	
594	Padniewko	12	47-37	34	KPL, KŁ?, nieokreślone	
595	Padniewko	13	47-37	35	KP-KW, NOW, nieokreślone	
596	Padniewko	14	47-37	36	KP-KW, nieokreślone	
597	Padniewko	15	47-37	37	KW, WSR, PSR, nieokreślone	
598	Padniewko	16	47-37	38	KŁ, KP-KW	
599	Padniewko	17	47-37	39	KŁ, NOW	
600	Padniewko	18	47-37	40	KP-KW, PSR?, NOW	
601	Padniewko	19	47-37	41	KP-KW?, NOW	
602	Padniewko	20	47-37	42	NESCH?	
603	Padniewko	21	47-37	43	PSR-NOW	
604	Padniewko	22	47-37	44	KŁ	
605	Padniewko	23	47-37	45	WSR, PSR-NOW. Nieokreślone	
606	Padniewko	24	47-37	46	WSR, PSR-NOW, nieokreślone	
607	Padniewko	25	47-37	47	KPL	
608	Padniewko	26	47-37	48	KP-KW, WSR	
609	Padniewko	27	47-37	49	EK, KŁ	
610	Padniewko	28	47-37	50	KPL	
611	Padniewko	29	47-37	51	NE	A
612	Padniewko	30	47-37	52	NE	A
613	Padniewko	31	47-37	53	KŁ?	A
614	Padniewko	32	47-36	135	KPL, NOW	A
615	Padniewko	33	47-36	136	KCWK, NOW	
616	Padniewko	34	47-36	137	EK, KŁ-KPOM, NOW, nieokreślone	
617	Padniewko	35	47-36	138	KP-KW, NOW, nieokreślone	

618	Padniewko	36	47-36	139	KP- KW?, WSR	
619	Padniewko	37	47-36	140	KAK, WEB	
620	Padniewko	38	47-36	141	KPL, KP-KW?, WSR, NOW, nieokreślone	
621	Padniewko	39	47-36	142	KŁ-KPOM, WSR, NOW, nieokreślone	
622	Padniewko	40	47-36	143	WSR, NOW, nieokreślone	
623	Padniewko	41	47-36	144	KPL, KT, KŁ-KPOM, WSR?, NOW, nieokreślone	
624	Padniewko	42	47-36	145	KPL, KŁ-KPOM, PSR?, NOW	
625	Padniewo	1	47-36	150	KPOM	A
626	Padniewo	2	47-36	151	KPOM	A
627	Padniewo	3	47-36	152	KŁ-KPOM, 3nieokreślone (kurhan4, nieokreślone	A
628	Padniewo	4	47-36	153	KŁ-KP5M, NOW	
629	Padniewo	5	47-36	154	KŁ-KP6M, NOW	
630	Padniewo	6	47-36	155	KŁ-KP7M?, NOW	
631	Padniewo	7	47-36	156	KCSZ, 8OW	
632	Padniewo	8	47-36	157	KŁ-KPOM, NOW	
633	Padniewo	9	47-36	158	KŁ-KPOM, PSR?, NOW, nieokreślone	
634	Padniewo	10	47-36	159	NOW, nieokreślone	
635	Padniewo	11	47-36	160	NESCH, KŁ-KPOM?, WSR?, NOW, nieokreślone	
636	Padniewo	12	47-36	161	WSR?, NOW	
637	Padniewo	13	47-36	162	NOW	
638	Padniewo	14	47-36	163	KT, KŁ-KPOM, NOW	
639	Padniewo	15	47-36	164	KŁ-KPOM, WSR?, NOW, nieokreślone	
640	Padniewo	16	47-36	165	KŁ-POM, NOW	
641	Padniewo	17	47-36	166	KPL, KŁ-KPOM, NOW, nieokreślone	
642	Padniewo	18	47-36	167	KW?	A
643	Padniewo	19	47-36	168	WSR, NOW	
644	Padniewo	20	47-36	169	PRADZIEJE	
645	Padniewo	21	47-36	170	KPL	
646	Padniewo	22	47-36	171	KPL, KAK?, KŁ-KPOM	
647	Padniewo	23	47-36	172	KCWK, KŁ-KPOM, NOW	
648	Padniewo	24	47-36	173	KCSZ	
649	Padniewo	25	47-36	174	KPL, KAK, KŁ, NOW	
650	Padniewo	26	47-36	175	PRADZIEJE, NOW	
651	Padniewo	27	47-36	176	PRADZIEJE, WSR, NOW	
652	Padniewo	28	47-36	177	PRADZIEJE, NOW	
653	Padniewo	29	47-36	178	KW?, PSR?, NOW	
654	Padniewo	30	47-36	179	NOW	
655	Padniewo	31	47-36	180	KPL, KAK, KŁ-KPOM, NOW, nieokreślone	
656	Padniewo	32	47-36	181	WSR?	
657	Padniewo	33	47-36	182	KPL, KŁ-KPOM, NOW	
658	Padniewo	34	47-36	183	KPL, NOW	
659	Padniewo	35	47-36	184	KAK, WSR	
660	Padniewo	36	47-36	185	PRADZIEJE?, NOW	
661	Padniewo	37	47-36	186	WSR, NOW	
662	Padniewo	38	47-36	187	WSR, NOW	
663	Padniewo	39	47-36	188	KCSZ?	
664	Padniewo	40	47-36	189	KPL?, WSR, NOW, nieokreślone	
665	Padniewo	41	47-36	190	PRADZIEJE ?, NOW	
666	Padniewo	42	47-36	191	PSR?, NOW	
667	Padniewo	43	47-36	192	KŁ-KPOM, NOW, nieokreślone	
668	Padniewo	44	47-36	193	KŁ-KPOM?, WSR, NOW	
669	Padniewo	45	47-36	194	KAK, KT, KŁ-KPOM, KW, WSR, NOW, nieokreślone	
670	Padniewo	46	47-36	195	WSR?, NOW, nieokreślone	A
671	Padniewo	47	47-36	196	PRADZIEJE, NOW	
672	Padniewo	48	47-36	197	WSR, PSR, NOW	
673	Padniewo	49	47-36	198	WSR?, PSR, NOW, nieokreślone	
674	Padniewo	50	47-36	199	NOW	
675	Padniewo	51	47-36	200	PRADZIEJE, NOW	
676	Padniewo	52	47-36	201	NOW	
677	Padniewo	53	47-36	202	PRADZIEJE, NOW	
678	Padniewo	54	47-36	203	NOW	
679	Padniewo	55	47-36	204	NOW	
680	Padniewo	56	47-36	205	KŁ-KPOM, KP-KW, WSR?, NOW, nieokreślone	
681	Padniewo	57	47-36	206	KAK, NOW, nieokreślone	

682	Padniewo	58	47-36	207	KCSZ	
683	Padniewo	59	47-36	208	KŁ-KPOM, WSR?, NOW	
684	Padniewo	60	47-36	209	KPL, KAK, NESCH, KŁ	
685	Padniewo	61	47-36	210	KT	
686	Padniewo	62	47-36	211	KPL, NOW	
687	Padniewo	63	47-36	212	KCWK, KPL, KAK, KŁ-KPOM, nieokreślone	
688	Padniewo	64	47-36	213	WSR	A
689	Pałędzie Dolne	1	47-36	36	KCSZ, KŁ-KPOM, NOW	
690	Pałędzie Dolne	2	47-36	37	PRADZIEJE	
691	Pałędzie Dolne	3	47-36	38	PRADZIEJE?, NOW	
692	Pałędzie Dolne	4	47-36	39	NOW	
693	Pałędzie Dolne	5	47-36	40	NOW	
694	Pałędzie Dolne	6	47-36	41	WSR, NOW	
695	Pałędzie Dolne	7	47-36	42	NOW	
696	Pałędzie Dolne	8	47-36	43	KŁ-KPOM, WSR, NOW, nieokreślone	
697	Pałędzie Dolne	9	47-36	44	PSR, NOW	
698	Pałędzie Dolne	10	47-36	45	NOW	
699	Pałędzie Dolne	11	47-36	46	NOW	
700	Pałędzie Dolne	12	47-36	47	NOW, nieokreślone	
701	Pałędzie Dolne	13	47-36	48	NOW	
702	Pałędzie Dolne	14	47-36	49	NOW	
703	Pałędzie Dolne	15	47-36	50	KAK, NESCH, NOW	
704	Pałędzie Dolne	16	47-36	51	NOW	
705	Pałędzie Dolne	17	47-36	52	PSR, NOW	
706	Pałędzie Dolne	18	47-36	53	PSR?, NOW	
707	Pałędzie Dolne	19	47-36	54	KŁ-KPOM, NOW	
708	Pałędzie Dolne	20	47-36	55	KŁ-KPOM, NOW	
709	Pałędzie Dolne	21	47-36	56	PRADZIEJE, NOW	
710	Pałędzie Dolne	22	47-36	57	PSR, NOW	
711	Pałędzie Dolne	23	47-36	58	EK	A
712	Pałędzie Dolne	24	47-36	59	WSR	A
713	Pałędzie Kościelne	1	47-36	60	KAK, KPOM, KW, WSR, NOW, nieokreślone	A
714	Pałędzie Kościelne	2	47-36	61	KAK?, KW?, PSR, NOW	A
715	Pałędzie Kościelne	3	47-36	62	PSR-NOW	A
716	Pałędzie Kościelne	4	47-36	63	KŁ-KPOM?, NOW	
717	Pałędzie Kościelne	5	47-36	64	WSR, NOW, nieokreślone	
718	Pałędzie Kościelne	6	47-36	65	WSR, NOW	
719	Pałędzie Kościelne	7	47-36	66	NOW, nieokreślone	
720	Pałędzie Kościelne	8	47-36	67	NOW	
721	Pałędzie Kościelne	9	47-36	68	WSR, PSR, NOW	
722	Pałędzie Kościelne	10	47-36	69	PRADZIEJE	
723	Pałędzie Kościelne	11	47-36	70	KŁ-KPOM	
724	Pałędzie Kościelne	12	47-36	71	PRADZIEJE, NOW	
725	Pałędzie Kościelne	13	47-36	72	NOW	
726	Pałędzie Kościelne	14	47-36	73	KŁ-KPOM?, WSR?, NOW	
727	Pałędzie Kościelne	15	47-36	74	PRADZIEJE?, NOW	
728	Pałędzie Kościelne	16	47-36	75	KŁ-KPOM, NOW, nieokreślone	
729	Pałędzie Kościelne	17	47-36	76	KŁ-KPOM?, WSR, NOW, nieokreślone	
730	Pałędzie Kościelne	18	47-36	77	KP-KW, WSR, PSR, NOW, nieokreślone	
731	Pałędzie Kościelne	19	47-36	78	KP-KW, WSR, NOW	
732	Pałędzie Kościelne	20	47-36	79	WSR, NOW	
733	Pałędzie Kościelne	21	47-36	80	PRADZIEJE, WSR, NOW	
734	Pałędzie Kościelne	22	47-36	81	NOW	
735	Pałędzie Kościelne	23	47-36	82	KŁ-KPOM, NOW	
736	Pałędzie Kościelne	24	47-36	83	KŁ-KPOM, nieokreślone	
737	Pałędzie Kościelne	25	47-36	84	KŁ-KPOM?	
738	Pałędzie Kościelne	26	47-36	85	KŁ-KPOM, NOW	
739	Pałędzie Kościelne	27	47-36	86	KŁ-KPOM, NOW, nieokreślone	
740	Placzkówko	1	49-37	82	EK	
741	Placzkówko	2	49-37	83	PSR	
742	Placzkówko	3	49-37	84	EK	
743	Placzkówko	4	49-37	81	EK	
744	Procyń	1	49-38	118	KŁ	
745	Procyń	2	49-38	119	KŁ	
746	Procyń	3	49-38	120	KŁ, nieokreślone	
747	Procyń	4	49-38	121	KŁ, nieokreślone	
748	Procyń	5	49-38	122	KAK?, KŁ, nieokreślone	
749	Procyń	6	49-38	123	KŁ	

750	Procyń	7	49-38	124	KŁ, nieokreślone	
751	Procyń	8	49-38	125	KŁ	
752	Procyń	9	49-38	126	KPL, KŁ, PSR/NOW	
753	Procyń	10	49-38	127	KPL	
754	Procyń	11	49-38	128	KPL, KŁ, nieokreślone	
755	Procyń	12	49-38	129	KŁ, PSR/NOW	
756	Procyń	13	49-38	130	KPL, NESCH, KŁ, nieokreślone	
757	Procyń	14	49-38	131	KŁ	
758	Procyń	15	49-38	132	KPL, KŁ	
759	Procyń	16	49-38	133	KPL, KŁ	
760	Procyń	17	49-38	134	KŁ, WSR?, PSR/NOW	
761	Procyń	18	49-38	135	KAK, KŁ	
762	Procyń	19	49-38	136	KPL	
763	Procyń	20	49-38	137	WSR, nieokreślone	
764	Procyń	21	49-38	138	WSR, nieokreślone	
765	Procyń	22	49-38	139	KŁ?, WSR, nieokreślone	
766	Procyń	23	49-38	140	KŁ, WSR, PSR/NOW	
767	Procyń	24	49-38	141	WSR ?, PSR/NOW	
768	Procyń	25	49-38	142	WSR, PSR/NOW	
769	Procyń	26	49-38	143	WSR	
770	Procyń	27	49-38	144	KŁ, WSR, PSR, nieokreślone	
771	Procyń	28	49-38	145	KŁ, WSR, PSR/NOW	
772	Procyń	29	49-38	146	WSR, PSR	
773	Procyń	30	49-38	147	WSR, PSR	
774	Procyń	31	49-38	148	WSR, PSR/NOW	
775	Procyń	32	49-38	149	KŁ, PSR/NOW	
776	Procyń	33	49-38	150	KŁ?, PSR/NOW	
777	Procyń	34	49-38	151	PSR/NOW	
778	Procyń	35	49-38	152	KPL?, KŁ, WSR?, PSR/NOW, nieokreślone	
779	Procyń	36	49-38	153	KPL	
780	Procyń	37	49-38	154	PSR/NOW	
781	Procyń	38	49-38	155	KŁ	
782	Procyń	39	49-38	156	WSR	
783	Procyń	40	49-38	157	PSR/NOW	
784	Procyń	41	49-38	158	PSR/NOW	
785	Procyń	42	49-38	159	KPL	
786	Procyń	43	49-38	160	WSR?, NOW	
787	Procyń	44	49-38	161	KŁ	
788	Procyń	45	49-38	162	KŁ	
789	Procyń	46	49-38	163	KŁ?	
790	Procyń	47	49-38	164	KPL	
791	Procyń	48	49-38	165	KŁ?	
792	Procyń	49	49-38	166	KŁ, PSR/NOW	
793	Procyń	50	49-38	167	KPL?	
794	Procyń	51	49-38	168	PSR	
795	Procyń	52	49-38	169	KPL	
796	Procyń	53	49-38	170	WSR, NOW, nieokreślone	
797	Skrzeszewo	1	47-38	11	EK	
798	Stawiska	1	48-37	1	KPL, WSR	
799	Stawiska	2	48-37	2	KŁ?, WSR	
800	Stawiska	3	48-37	3	WSR	
801	Stawiska	4	48-37	4	KPL, KŁ	
802	Stawiska	5	48-37	5	KŁ	
803	Stawiska	6	47-37	66	NOW, nieokreślone	
804	Stawiska	7	47-37	67	WSR, PSR	
805	Strzelce	1	47-38	32	KAK, KI, KŁ, KP, WSR	A
806	Strzelce	2	47-38	29	KCWR, KL, KAK, KCG-D, KI, KŁ, KPOM, KP, WSR, PSR	A
807	Strzelce	3, 3A	47-38	34, 35	KCWR, KPL, KAK, KT, KI, KŁ, KP, WSR	A
808	Strzelce	4	47-38	50	KPL, KAK, KŁ, KPOM, KP, WSR, PSR	A
809	Strzelce	5	47-38	76	KPL, nieokreślone-cmentarzysko, WSR, PSR	A
810	Strzelce	6	47-38	71	KPL	A
811	Strzelce	7	47-38	69	KŁ, cmentarzysko- K.GROBÓW KŁOSZOWYCH	A
812	Strzelce	8	47-38	44	KCWR	A
813	Strzelce	9	47-38	43	nieokreślone	A
814	Strzelce	10	47-38	36	KAK?, WSR	A
815	Strzelce	11	47-38	39	nieokreślone	A

816	Strzelce	12	47-38	79	nieokreślone	A
817	Strzelce	13	47-38	78	PSR	
818	Strzelce	14	47-38	49	KŁ, KP, WSR	A
819	Strzelce	16	47-38	42	KŁ, KP, PSR	
820	Strzelce	18	47-38	77	KŁ, WSR	
821	Strzelce	19	47-38	82	EK	
822	Strzelce	20	47-38	41	KŁ?, WSR	
823	Strzelce	21	47-38	40	KŁ, WSR, PSR	
824	Strzelce	22, 22A	47-38	37, 38	KŁ, WSR	
825	Strzelce	23	47-38	33	KP, WSR	
826	Strzelce	24	47-38	30	EK, WSR	
827	Strzelce	25	47-38	31	KŁ, WSR	
828	Strzelce	26	47-38	80	WSR, PSR	
829	Strzelce	27	47-38	45	WSR	
830	Strzelce	28	47-38	46	KŁ, KP, WSR	
831	Strzelce	29	47-38	47	KŁ	
832	Strzelce	30	47-38	48	nieokreślone	
833	Strzelce	31	47-38	74	KŁ	
834	Strzelce	32	47-38	72	WSR	
835	Strzelce	33	47-38	73	PSR	
836	Strzelce	34	47-38	75	KŁ?	
837	Strzelce	35	47-38	70	KŁ?	
838	Strzelce	36	47-38	51	KPL, WSR	
839	Strzelce	37	47-38	52	KŁ?	
840	Strzelce	38	47-38	53	KŁ, KP?, WSR, PSR?	
841	Strzelce	39	47-38	54	KPL, KŁ	
842	Strzelce	40	47-38	55	KPL, KŁ, WSR	A
843	Strzelce	41	47-38	56	nieokreślone	
844	Strzelce	42	47-38	57	KŁ, WSR	
845	Strzelce	43	47-38	58	WSR	A
846	Strzelce	44	47-38	59	EK, KAK, NESCH, KŁ	
847	Strzelce	45	47-38	60	EK, WSR	
848	Strzelce	46	47-38	61	KAK, NESCH, KŁ, nieokreślone	
849	Strzelce	47	47-38	62	EK, NESCH, KŁ, WSR	
850	Strzelce	48	47-38	63	KPL, KŁ?, WSR	
851	Strzelce	49	47-38	64	KPL	
852	Strzelce	50	47-38	65	EK	
853	Strzelce	51	47-38	66	KAK, PSR	
854	Strzelce	52	47-38	67	KPL, KŁ	
855	Strzelce	53	47-38	68	KŁ	
856	Strzelce	54	47-38	81	KŁ, WSR, nieokreślone	
857	Strzelce	55	47-38	84	WSR	A
858	Strzelce	56	47-38	85	WSR	A
859	Strzelce	57	47-38	86	WSR	A
860	Strzelce-Krzyżanna	58	47-38	89	K.PRZEDŁUZYCKA, WSR	A
861	Strzelce-Krzyżanna	59	47-38	90	KPL, WSR	A
862	Strzelce Krzyżanna	60	47-38	91	KPL, WSR?	A
863	Szczeglin	1	47-38	5	EK	
864	Szerzawy	1	47-37	1	NE	A
865	Szerzawy	2	47-37	2	KPOM, WSR, NOW	A
866	Szerzawy	4	47-37	3	KŁ, WSR	
867	Szerzawy	5	47-37	4	NESCH, KŁ, KP-KW	
868	Szerzawy	6	47-37	5	EK, KP-KW?, NOW	
869	Szerzawy	7	47-37	6	EKKŁ, NOW	
870	Szerzawy	8	47-37	7	KPL, NOW	
871	Szerzawy	9	47-37	8	KPL, NESCH, nieokreślone	
872	Szerzawy	11	47-36	219	KŁ-KPOM, nieokreślone	
873	Szerzawy	12	47-36	220	KŁ-KPOM	
874	Szerzawy	13	47-36	221	KŁ-KPOM, KP-KW, NOW, nieokreślone	
875	Szerzawy	14	47-36	222	NESCH, KŁ-KPOM, NOW	
876	Szerzawy	15	47-36	223	KŁ-KPOM, KP-KW, nieokreślone	
877	Szerzawy	16	47-36	224	KŁ-KPOM, KP-KW?, nieokreślone	
878	Szydłówek	1	49-37	30	KPL, KŁ?, WSR, NOW	
879	Szydłówek	2	49-37	29	EK, WSR	
880	Szydłówek	3	49-37	28	EK, KŁ	
881	Szydłówek	4	49-37	24	EK, KŁ, NOW	
882	Szydłówek	5	49-37	23	KŁ	
883	Szydłówek	6	49-37	25	KAK	
884	Szydłówek	7	49-37	26	KŁ	
885	Szydłówek	8	49-37	27	KŁ?, NOW	

886	Szydłówek	9	49-37	33	KŁ?, WSR, NOW	
887	Szydłówek	10	49-37	31	WSR?	
888	Szydłówek	11	49-37	32	KPL, WSR, NOW	
889	Świerkówiec	2	47-37	102	KP	A
890	Świerkówiec	3	48-37	76	EK, KŁ, KP, WSR	
891	Świerkówiec	4	48-37	77	KŁ, KP?	
892	Świerkówiec	5	48-37	78	WSR	
893	Świerkówiec	6	47-37	103	KPOM?, KP-KW, NOW	
894	Świerkówiec	7	47-37	104	KP-KW?	
895	Świerkówiec	8	47-37	105	KP-KW?, NOW	
896	Świerkówiec	9	47-37	106	KP, NOW, nieokreślone	
897	Świerkówiec	10	47-37	107	KŁ, KP, NOW	
898	Świerkówiec	11	47-37	108	KŁ?, NOW	
899	Świerkówiec	12	47-37	109	NOW	
900	Świerkówiec	13	47-37	110	KPL	
901	Świerkówiec	14	47-37	111	KPL	
902	Świerkówiec	15	47-37	112	KPL, KŁ	
903	Targownica	1	48-37	144	KAK, KŁ	
904	Targownica	2	49-37	86	EK, PSR	
905	Targownica	3	49-37	85	EK	
906	Twierdzin	1	47-37	94	KP-KW?	
907	Twierdzin	2	47-37	95	KPL	
908	Twierdzin	3	47-37	96	EK	
909	Twierdzin	4	47-37	97	KW?, WSR	
910	Twierdzin	5	47-37	98	EK, KP-KW, nieokreślone	
911	Twierdzin	6	47-37	99	WSR, NOW	
912	Wiecanowo	1	47-37	72	KAK, KCSZ, KŁ, WSR, PSR, nieokreślone	A
913	Wiecanowo	2	47-37	73	KPOM?, NOW	
914	Wiecanowo	3	47-37	74	KPOM?	
915	Wiecanowo	4	47-37	75	KPL, KAK, KŁ, KP-KW, WSR, NOW	
916	Wiecanowo	5	47-37	76	WSR, NOW	
917	Wiecanowo	6	47-37	77	KAK, KŁ, KP?, NOW	
918	Wiecanowo	7	47-37	78	WSR, PSR-NOW, nieokreślone	
919	Wiecanowo	8	47-37	79	EK, WSR, NOW	
920	Wiecanowo	9	47-37	80	KCWR, NESCH, WSR	
921	Wiecanowo	10	47-37	81	KPOM, KP-KW, PSR, NOW, nieokreślone	
922	Wiecanowo	11	47-37	82	KP-KW, WSR, NOW	
923	Wiecanowo	12	47-37	83	KAK?, KPOM?, WSR, NOW	
924	Wiecanowo	13	47-37	84	KP	
925	Wiecanowo	14	47-37	85	KŁ?	
926	Wiecanowo	15	47-37	86	EK	
927	Wiecanowo	16	47-37	87	PSR	
928	Wiecanowo	17	47-37	88	KŁ	A
929	Wiecanowo	18	47-37	89	MEZ	A
930	Wiecanowo	19	47-37	90	KPL	A
931	Wiecanowo	20	47-37	91	III okres EB	A
932	Wiecanowo	21	47-37	92	nieokreślone	A
933	Wiecanowo	22	47-37	93	nieokreślone	A
934	Wiecanowo	1	47-36	87	KAK, NOW	
935	Wiecanowo	2	47-36	88	MEZ, NOW	
936	Wiecanowo	3	47-36	89	NOW	
937	Wiecanowo	4	47-36	90	EK, NOW	
938	Wiecanowo	5	47-36	91	NOW	
939	Wiecanowo	6	47-36	92	NOW	
940	Wiecanowo	7	47-36	93	NOW	
941	Wiecanowo	8	47-36	94	NOW	
942	Wiecanowo	9	47-36	95	NOW	
943	Wiecanowo	10	47-36	96	NOW	
944	Wiecanowo	11	47-36	97	NOW	
945	Wiecanowo	12	47-36	98	NOW	
946	Wiecanowo	13	47-36	99	NOW	
947	Wiecanowo	14	47-36	100	KCSZ, NOW	
948	Wiecanowo	15	47-36	101	NOW	
949	Wieniec	1	47-36	102	KAK, KŁ-KPOM, WSR, NOW	
950	Wieniec	2	47-36	103	KPL, KCSZ, KPOM, KW?, NOW, nieokreślone	
951	Wieniec	3	47-36	104	KŁ-KPOM, NOW	
952	Wieniec	4	47-36	105	KPL, KŁ-KPOM, nieokreślone	
953	Wieniec	5	47-36	106	KCSZ?, KAK, KW, NOW, nieokreślone	

954	Wieniec	6	47-36	107	WSR, NOW, nieokreślone	
955	Wieniec	7	47-36	108	KAK, KŁ-KPOM	
956	Wieniec	8	47-36	109	KŁ-KPOM	
957	Wieniec	9	47-36	110	NESCH	
958	Wieniec	10	47-36	111	EK, KW, WSR, NOW, nieokreślone	
959	Wieniec	11	47-36	112	KŁ-KPOM, KP-KW, NOW, nieokreślone	
960	Wieniec	12	47-36	113	NOW	
961	Wieniec	13	47-36	114	NOW	
962	Wieniec	14	47-36	115	WSR?, NOW	
963	Wieniec	15	47-36	116	KŁ-KPOM, NOW	
964	Wieniec	16	47-36	117	KŁ-KPOM, ESR, PSR, NOW	
965	Wieniec	17	47-36	118	WSR, PSR, NOW	
966	Wieniec	18	47-36	119	NOW	
967	Wieniec	19	47-36	120	EK	
968	Wieniec-Czaganiec	20	47-36	121	KAK, KŁ-KPOM	A
969	Wieniec-Czaganiec	21	47-36	122	NOW	
970	Wieniec-Czaganiec	22	47-36	123	NOW	
971	Wieniec-Czaganiec	23	47-36	124	NE	
972	Wieniec-Leśnik	24	47-36	125	KPOM, KP-KW?, NOW	A
973	Wieniec-Leśnik	25	47-36	126	KŁ-KPOM, KP-KW, nieokreślone	A
974	Wieniec-Leśnik	26	47-36	127	WSR, NOW, nieokreślone	
975	Wieniec-Leśnik	27	47-36	128	KŁ-KPOM, NOW	
976	Wieniec-Leśnik	28	47-36	129	EK, KŁ-KPOM, NOW, nieokreślone	
977	Wieniec-Leśnik	29	47-36	130	PRADZIEJE, NOW	
978	Wieniec-Leśnik	30	47-36	131	PRADZIEJE	
979	Wieniec-Leśnik	31	47-36	132	KŁ-KPOM	
980	Wieniec-Bzowiec	32	47-36	133	NOW	
981	Wieniec-Bzowiec	33	47-36	134	PSR, nieokreślone	
982	Wieniec	34	46-36	12	NOW	
983	Wieniec	35	46-36	26	NOW	
984	Wieniec	36	46-36	30	NOW	
985	Wszedzień	1	46-37	125	NESCH-WEB, KŁ, KPOM, KP?, NOW	
986	Wszedzień	2	46-37	126	KP	
987	Wszedzień	3	46-37	127	KPL, KAK, NESCH, KŁ-KPOM, WSR, nieokreślone	
988	Wszedzień	4	47-37	68	KCWR, KPL, KAK, KT?, KŁ, KP-KW, WSR	
989	Wszedzień	5	47-37	69	WSR, NOW, nieokreślone	
990	Wszedzień	6	47-37	70	KAK, WSR, NOW	
991	Wszedzień	7	47-37	71	KŁ	
992	Wszedzień	8	46-37	128	NE	
993	Wszedzień	9	46-37	129	NE	A
994	Wszedzień	10	46-37	130	NE	A
995	Wszedzień	11	46-37	131	PSR	A
996	Wszedzień	12	46-37	132	KŁ-KPOM?, WSR?	A
997	Wszedzień	13	46-37	133	KŁ	
998	Wszedzień	14	46-37	134	KP?, NOW	
999	Wszedzień	15	46-37	135	KP, WSR, PSR-NOW	
1000	Wszedzień	16	46-37	136	KP?, WSR, PSR-NOW	
1001	Wszedzień	17	46-37	137	KŁ/KPOM, KP, WSR?, PSR-NOW, nieokreślone	
1002	Wszedzień	18	46-37	138	KŁ/KPOM, WSR?	
1003	Wszedzień	19	46-37	139	WSR, PSR, NOW	
1004	Wszedzień	20	46-37	140	KŁ-KPOM	
1005	Wszedzień	21	46-37	141	WSR?	
1006	Wszedzień	22	46-37	142	KŁ-KPOM	
1007	Wszedzień	23	46-37	143	KŁ-KPOM	
1008	Wszedzień	24	46-37	144	WSR, nieokreślone	
1009	Wszedzień	25	46-37	145	KAK, KŁ-KPOM	
1010	Wszedzień	26	46-37	146	KŁ	
1011	Wszedzień	27	46-37	147	KP?, NOW	
1012	Wszedzień	28	46-37	148	WSR	
1013	Wszedzień	29	46-37	149	KŁ-KPOM, WSR?, NOW	
1014	Wszedzień	30	46-37	150	KŁ	
1015	Wszedzień	31	46-37	151	KPL, KŁ-KPOM	
1016	Wszedzień	32	46-37	152	KAK, KŁ-KPOM, NOW	
1017	Wszedzień	33	46-37	153	PRADZIEJE?	
1018	Wszedzień	34	46-37	154	KŁ-KPOM	
1019	Wylatowo	1	48-37	111	WSR	
1020	Wylatowo	2	48-37	112	KPOM?, KP, WSR, nieokreślone	

1021	Wylatowo	3	48-37	113	KŁ	
1022	Wylatowo	4	48-37	114	KŁ, KP, WSR	
1023	Wylatowo	5	48-37	115	WSR-NOW	
1024	Wylatowo	6	48-37	116	KP	
1025	Wylatowo	7	48-37	117	WSR	
1026	Wylatowo	8	48-37	118	KŁ, PSR	
1027	Wylatowo	9	48-37	119	KŁ, KP, WSR, nieokreślone	
1028	Wylatowo	10	48-37	120	WSR	
1029	Wylatowo	11	48-37	121	KŁ?, KPL, KAK, NESCH, KŁ, KP, WSR	
1030	Wylatowo	12	48-37	122	KPL, KAK, KŁ, WSR, PSR-NOW	
1031	Wylatowo	13	48-37	123	KŁ	
1032	Wylatowo	14	48-37	124	KP?, WSR	
1033	Wylatowo	15	48-37	125	KŁ, KP?, WSR	
1034	Wylatowo	16	48-37	126	KŁ, KP, WSR	
1035	Wylatowo	17	48-37	127	KAK, KŁ?, WSR	
1036	Wylatowo	18	48-37	128	KŁ	
1037	Wylatowo	19	48-37	129	WSR?	
1038	Wylatowo	20	48-37	130	KŁ, KP, WSR	
1039	Wylatowo	21	48-37	131	KT, KŁ	
1040	Wylatowo	22	48-37	132	KPL, KŁ, WSR	
1041	Wylatowo	23	48-37	133	KAK, KŁ, WSR, nieokreślone	
1042	Wylatowo	24	48-37	134	KPL, NESCH, KŁ	
1043	Wylatowo	25	48-37	135	WSR?	
1044	Wylatowo	26	48-37	136	KAK, KŁ, WSR	
1045	Wylatowo	27	48-37	137	KŁ, WSR	
1046	Wylatowo	28	48-37	138	KŁ, WSR-PSR	
1047	Wylatowo	29	48-37	139	KPL, NESCH, KŁ, WSR	
1048	Wylatowo	30	48-37	140	WSR	
1049	Wylatowo	31	48-37	141	KŁ	
1050	Wylatowo	32	48-37	142	nieokreślone	A
1051	Wylatowo	33	48-37	143	nieokreślone	A
1052	Wylatowo	34	49-37	8	EK, KŁ	
1053	Wylatowo	35	49-37	7	KAK	
1054	Wylatowo	36	49-37	6	WSR	
1055	Wylatowo	37	49-37	5	WSR, NOW	
1056	Wylatowo	38	49-37	4	WSR	
1057	Wylatowo	39	49-37	2	WSR?	
1058	Wylatowo	40	49-37	3	KŁ	
1059	Wylatowo	41	49-37	1	KŁ, WSR, NOW	
1060	Wyrobki	1	47-37	55	KT?, KŁ, NOW	
1061	Wyrobki	2	47-37	56	KŁ, nieokreślone	
1062	Wyrobki	3	47-37	57	WSR, nieokreślone	
1063	Wyrobki	4	47-37	58	KPL, nieokreślone	
1064	Wyrobki	5	47-37	59	KŁ?	
1065	Wyrobki	6	47-37	60	KŁ?	
1066	Wyrobki	7	47-37	61	KP-KW	
1067	Wyrobki	8	47-37	62	KŁ, nieokreślone	
1068	Wyrobki	9	47-37	63	Nieokreślone	
1069	Wyrobki	10	47-37	64	KŁ, WSR, NOW, nieokreślone	
1070	Wyrobki	11	47-37	65	KAK, NESCH, KŁ, KP	
1071	Zabienko	1	48-37	100	KŁ	
1072	Zabienko	2	48-37	101	WSR	
1073	Zabienko	3	48-37	102	KŁ, KP, WSR	
1074	Zabienko	4	48-37	103	KPL	
1075	Zabienko	5	48-37	104	KŁ	
1076	Zabienko	6	48-37	105	WSR	
1077	Zabienko	7	48-37	106	KŁ, WSR, nieokreślone	
1078	Zabienko	8	48-37	149	KPL, KŁ	A
1079	Zabienko	9	48-37	150	KPL, KAK/KT, KŁ?	A
1080	Zabienko	10	48-37	151	KP	A
1081	Zabienko	11	48-37	151	KAK	A
1082	Zabienko	12	48-37	152	KPL, nieokreślone	A
1083	Zabienko	13	48-37	153	NE?	A
1084	Zabienko	14	48-37	154	NE?, KŁ	A
1085	Zabienko	15	48-37	155	KCWR?, KP	A
1086	Zabno	1	48-37	38	KŁ, WSR	
1087	Zabno	2	48-37	39	KPL, KŁ, KP, WSR	
1088	Zabno	3	48-37	40	EK, WSR	
1089	Zabno	4	48-37	41	KP, nieokreślone	
1090	Zabno	5	48-37	42	EK, KŁ, KP?, WSR	
1091	Zabno	6	48-37	43	WSR, nieokreślone	

1092	Zabno	7	48-37	44	WSR	
1093	Zabno	8	48-37	45	WSR	
1094	Zabno	9	48-37	46	EK, KŁ, KP, WSR	
1095	Zabno	10	48-37	47	KŁ, KP, WSR	
1096	Zabno	11	48-37	48	EK, KŁ, WSR	
1097	Zabno	12	48-37	49	KPL, KŁ	
1098	Zabno	13	48-37	50	WSR	
1099	Zabno	14	48-37	51	KŁ	
1100	Zabno	15	48-37	52	WSR	
1101	Zabno	16	48-37	53	KŁ, KP, PSR	
1102	Zabno	17	48-37	54	KP, WSR	
1103	Zabno	18	48-37	55	KP, nieokreślone	
1104	Zabno	19	48-37	56	KP, WSR	
1105	Zabno	20	48-37	57	PSR-NOW	
1106	Zabno	21	48-37	58	KŁ, KP, WSR	
1107	Zabno	22	48-37	59	KŁ, WSR	
1108	Zabno	23	48-37	60	WSR?	
1109	Zabno	24	48-37	61	KŁ, nieokreślone	
1110	Zabno	25	48-37	62	KPL	
1111	Zabno	26	48-37	63	KŁ, WSR	
1112	Zabno	27	48-37	64	KŁ, WSR	
1113	Zabno	28	48-37	65	KŁ?	
1114	Zabno	29	48-37	66	KŁ	
1115	Zabno	30	48-37	67	KŁ, WSR	
1116	Zabno	31	48-37	68	KŁ	
1117	Zabno	32	48-37	69	KPL, KŁ?, WSR	
1118	Zabno	33	48-37	70	KPL	
1119	Zabno	34	48-37	71	KPL, KAK, KŁ	
1120	Zabno	35	48-37	72	KCWR	A
1121	Zabno	36	48-37	73	NE, KŁ, WSR	A
1122	Zabno	37	48-37	74	WSR	A
1123	Zabno	38	48-37	75	KŁ	A
1124	Zabno	39	48-37	161	KCWR?, KP	A

Źródło: Wojewódzki Urząd Ochrony Zabytków w Toruniu, Delegatura w Bydgoszczy; stan na dz.31.03.2022r.

Załącznik nr 5 Wykaz Stanowisk Archeologicznych - Ewidencja Zabytków Archeologicznych -
Gmina Strzelno

MIASTO, GMINA STRZELNO

WYKAZ STANOWISK ARCHEOLOGICZNYCH EWIDENCJA ZABYTKÓW ARCHEOLOGICZNYCH

2022 r.

Lp.	Miejscowość	Nr w miejsc	AZP	Nr na arkuszu AZP	Kultura/chronologia	Uwagi
1	Bławatki	1	48-39	18	PSR/NOW, NOW	
2	Bławaty	1	47-39	39	NOW	
3	Bławaty	2	47-39	40	PSR, NOW	
4	Bławaty	3	47-39	41	KPL	
5	Bławaty	4	47-39	42	KPL	
6	Bławaty	5	47-39	43	KPOM	
7	Bławaty	6	47-39	44	WEB	
8	Bławaty	7	48-39	19	PSR, NOW	
9	Bławaty	8	48-39	20	PSR, NOW	
10	Bławaty	9	48-39	21	NOW	
11	Bławaty	10	48-39	22	NOW	
12	Bławaty	11	48-39	23	PSR, NOW	
13	Bławaty	12	48-39	24	PSR, NOW	
14	Bławaty	13	48-39	25	NOW	
15	Bławaty	14	48-39	26	KPL, NOW	
16	Bławaty	15	48-39	27	KPL, WSR, PSR, NOW	
17	Bławaty	16	48-39	28	EK, PSR/NOW, NOW	
18	Bławaty	17	48-39	29	KPL, PRADZIEJE, NOW	
19	Bławaty	18	48-39	30	PSR, PSR/NOW, NOW	
20	Bławaty	19	48-39	31	NOW	
21	Bławaty	20	48-39	32	PSR, NOW	
22	Bławaty	21	48-39	33	WSR ?, PSR, NOW	
23	Bożejewice	1A	47-40	3	KP	A
24	Bożejewice	1B	47-40	4	nieokreślone	A
25	Bożejewice	1	47-40	5	NOW	
26	Bożejewice	2	47-40	6	KP	
27	Bożejewice	3	47-40	7	KP	
28	Bożejewice	4	47-40	8	KP, NOW	
29	Bożejewice	5	47-40	9	KŁ?, KP, WSR	
30	Bożejewice	6	47-40	10	KŁ, NOW	
31	Bożejewice	7	47-40	11	KŁ, NOW	
32	Bożejewice	8	47-40	12	WSR, NOW	
33	Bożejewice	9	47-40	13	KP, PSR	
34	Bożejewice	10	47-40	14	KP, WSR, NOW	
35	Bożejewice	11	47-40	15	KP, PSR/NOW	
36	Bożejewice	12	47-40	16	NE, KP, WSR, PSR, NOW	
37	Bożejewice	13	47-40	17	KP, NOW	
38	Bożejewice	14	47-40	18	KP, NOW	
39	Bożejewice	15	47-40	19	KŁ, NOW	
40	Bożejewice	16	47-40	20	KCWR, KŁ	
41	Bożejewice	17	47-40	21	KPOM, NOW	
42	Bożejewice	18	47-40	22	KP, PSR/NOW	
43	Bożejewice	19	47-40	23	KP, WSR	
44	Bożejewice	20	47-40	24	KP	
46	Bożejewice	22	47-40	26	KAK, KP	
47	Bożejewice	23	47-40	27	NE, KP, NOW	
48	Bożejewice	28	47-40	25	KP, WSR	
49	Bożejewice	33	46-40	182	KPL, K. TRZCINIECKA, KŁ, KP, WSR, NOW	
50	Bożejewice	34	46-40	183	KPL, KŁ, KP, WSR, PSR, NOW	
51	Bożejewice	35	46-40	184	KPL, KŁ, WSR	
52	Bożejewice	36	46-40	185	KŁ, KP	
53	Bożejewice	37	46-40	186	KŁ, WSR	
54	Bożejewice	38	46-40	187	KŁ, KP?, NOW	
55	Bożejewice	39	46-40	188	KŁ	
56	Bożejewice	40	46-40	189	KŁ	
57	Bożejewice	41	46-40	190	KAK	
58	Bożejewice	42	46-40	191	KŁ?, WSR	
59	Bożejewice	43	46-40	192	KP?	

60	Bożejewice	44	46-40	193	KŁ, WSR, NOW	
61	Bożejewice	45	46-40	194	WSR, NOW	
62	Bożejewice	46	46-40	195	KAK, KŁ, WSR, NOW	
63	Bożejewice	47	46-40	196	KAK, KŁ, WSR	
64	Bożejewice	48	46-40	197	KPL, KŁ, WSR, NOW	
65	Bożejewice	49	46-40	198	KŁ, NOW	
66	Bożejewice	50	46-40	199	KŁ, WSR, NOW	
67	Bożejewice	51	46-40	200	KŁ, NOW	
68	Bożejewice	52	46-40	201	KŁ, KP, WSR	
69	Bożejewice	53	46-40	202	KŁ, WSR	
70	Bożejewice	54	46-40	203	KCW, nieokreślone	
71	Bożejewice	55	46-40	204	KŁ, WSR, NOW	
72	Bożejewice	56	46-40	205	KPL, KAK, KŁ?, WSR, NOW	
73	Bożejewice	57	46-40	206	KŁ, WSR,	
74	Bożejewice	58	46-40	207	KPL, KAK, KŁ, KP, WSR, NOW, nieokreślone	
75	Bronisław	1	48-39	1	KPL	A
76	Bronisław	2	47-39	26	WSR	
77	Bronisław	4	47-39	27	KAK, KŁ, WSR, NOW	
78	Bronisław	7	47-39	28	NOW	
79	Bronisław	8	47-39	29	KPL, KAK, KŁ-KPOM, WSR, PSR, NOW	
80	Bronisław	9	47-39	30	WSR?, NOW	
81	Bronisław	10	47-39	31	KAK, NOW	
82	Bronisław	11	47-39	32	PSR, NOW	
83	Bronisław	12	47-39	33	KPL, NOW	
84	Bronisław	13	47-39	34	WSR, NOW	
85	Bronisław	14	47-39	35	PSR, NOW	
86	Bronisław	15	47-39	36	KŁ-KPOM?	
87	Bronisław	16	47-39	37	NOW	
88	Bronisław	17	47-39	38	NE	
89	Bronisław	18	48-39	2	NESCH/WEB, PSR, PSR/NOW	
90	Bronisław	19	48-39	3	KPL, KAK, PSR, NOW	
91	Bronisław	20	48-39	4	PSR	
92	Bronisław	21	48-39	5	KPL, PRADZIEJE ?, PSR/NOW, NOW	
93	Bronisław	22	48-39	6	PSR, NOW	
94	Bronisław	23	48-39	7	WSR, NOW	
95	Bronisław	24	48-39	8	NOW	
96	Bronisław	25	48-39	9	PSR	
97	Bronisław	26	48-39	10	NOW	
98	Bronisław	27	48-39	11	EK, PSR, NOW	
99	Bronisław	28	48-39	12	PSR, NOW	
100	Bronisław	29	48-39	13	NOW	
101	Bronisław	30	48-39	14	NOW	
102	Bronisław	31	48-39	15	PSR, PSR/NOW, NOW	
103	Bronisław	32	48-39	16	PSR, NOW	
104	Bronisław	33	48-39	17	PSR, PSR/NOW, NOW	
105	Ciechrz	1A	47-40	2	KCWR, KPL, KAK, KŁ, WSR	
106	Ciechrz	1	47-39	45	KAK, KŁ-KPOM, WSR, NOW	
107	Ciechrz	2	47-39	46	KCWR, KPL, KŁ-KPOM, WSR, PSR, NOW	
108	Ciechrz	3	47-39	47	KCWR, KŁ-KPOM, WSR, NOW	
109	Ciechrz	4	47-39	48	KŁ-KPO, KP?, WSR, NOW	
110	Ciechrz	5	47-39	49	KŁ-KPOM, WSR	
111	Ciechrz	6	47-39	50	WSR, PSR, NOW	
112	Ciechrz	7	47-39	51	KCWR, KŁ-KPOM,	
113	Ciechrz	8	47-39	52	KCWR, KŁ-KPOM, WSR, PSR, NOW	
114	Ciechrz	9	47-39	53	KCWR, KAK?, KŁ-KPOM, WSR, NOW	
115	Ciechrz	10	47-39	54	NESCH?, KŁ-KPOM, WSR, NOW	
116	Ciechrz	11	47-39	55	KAK, KŁ-KPOM, PSR	
117	Ciechrz	12	47-39	56	KPL, KAK, NESCH?, KŁ-KPOM, KP, WSR	
118	Ciechrz	13	47-39	57	NOW	
119	Ciechrz	14	47-39	58	NOW	
120	Ciechrz	15	47-39	59	WSR, NOW	
121	Ciechrz	16	47-39	60	WSR?, NOW	
122	Ciechrz	17	47-39	61	KPL, KŁ-KPOM?, NOW	
123	Ciechrz	18	47-39	62	KŁ-KPOM, WSR, PSR	
124	Ciechrz	19	47-39	63	KŁ-KPOM?	
125	Ciechrz	20	47-39	64	KPL	

126	Ciechrz	21	47-39	65	KPL
127	Ciechrz	22	47-39	66	WSR, NOW
128	Ciechrz	23	47-39	67	KŁ-KPOM?, WSR, NOW
129	Ciechrz	24	47-39	68	PRADZIEJE, NOW
130	Ciechrz	25	47-39	69	KPL, KŁ-KPOM, WSR, NOW
131	Ciechrz	26	47-39	70	WEB?, WSR?, NOW
132	Ciechrz	27	47-39	71	KPL
133	Ciechrz	28	47-39	72	WSR, PSR?, NOW
134	Ciechrz	29	47-39	73	KPL, KAK, WSR, NOW
135	Ciechrz	30	47-39	74	KŁ-KPOM
136	Cieńcisko	1	49-39	1	PSR, JOW
137	Cieńcisko	2	49-39	2	NOW
138	Cieńcisko	3	49-39	3	NOW
139	Cieńcisko	4	49-39	4	NOW
140	Cieńcisko	5	49-39	5	KŁ, NOW
141	Cieńcisko	6	49-39	6	KŁ, PSR, NOW
142	Cieńcisko	7	49-39	7	NOW
143	Cieńcisko	8	49-39	8	MEZ, NW
144	Cieńcisko	9	49-39	9	PSR, NOW
146	Cieńcisko	10	49-39	10	NOW
147	Cieńcisko	11	49-39	11	NOW
148	Cieńcisko	12	49-39	12	NOW
149	Cieńcisko	13	49-39	13	NOW
150	Cieńcisko	14	49-39	14	NOW
151	Cieńcisko	15	49-39	15	NOW
152	Cieńcisko	16	49-39	16	WSR, NOW
153	Cieńcisko	17	49-39	17	PSR, NOW
154	Cieńcisko	18	49-39	18	WSR, PSR, NOW
155	Cieńcisko	19	49-39	19	PSR, NOW
156	Cieńcisko	20	49-39	20	OR, NOW
157	Cieńcisko	21	49-39	21	PSR, NOW
158	Cieńcisko	22	49-39	22	KŁ, WSR, NOW
159	Cieńcisko	23	49-39	23	NOW
160	Cieńcisko	24	49-39	24	PSR, NOW
161	Cieńcisko	25	49-39	25	NOW
162	Cieńcisko	26	49-39	26	WSR, NOW
163	Cieńcisko	27	49-39	27	KAK, OR, WSR, NOW
164	Cieńcisko	28	49-39	28	NOW
165	Cieńcisko	29	49-39	29	KCSZ, PRADZIEJE, WSR, NOW
166	Cieńcisko	30	49-39	30	NOW
167	Gociwie (Rzadkwin)	1	46-39	1	NE, KP
168	Górki	1	46-39	38	KP, NOW
169	Górki	2	46-39	39	KP, NOW
170	Górki	3	46-39	40	KP, WSR
171	Górki	4	46-39	41	KP, WSR
172	Górki	5	46-39	42	WSR, PSR
173	Górki	6	46-39	43	NOW
174	Górki	7	46-39	45	WSR, NOW
175	Górki	8	46-39	117	KŁ, NOW
176	Górki	9	46-39	118	KP
177	Górki	10	46-39	119	NE, KP
178	Górki	11	46-39	120	KP, NOW
179	Górki	12	46-39	140	KP
180	Górki	13	46-39	141	KP
181	Górki	14	46-39	142	WSR, NOW
182	Górki	15	46-39	147	LAT
183	Jeziorki	1	48-39	34	NOW
184	Jeziorki	2	48-39	35	NOW
185	Jeziorki	3	48-39	36	NOW
186	Jeziorki	4	48-39	37	NOW
187	Jeziorki	5	48-39	38	PSR, NOW
188	Jeziorki	6	48-39	39	KPL, PSR, NOW
189	Jeziorki	7	48-39	40	KŁ, PSR, NOW
190	Jeziorki	8	48-39	41	NOW
191	Jeziorki	9	48-39	42	PSR, NOW
192	Jeziorki	10	48-39	43	NOW
193	Jeziorki	11	48-39	44	KPL, PSR, NOW
194	Jeziorki	12	48-39	45	PSR, NOW
195	Kijewice	5	48-40	28	KPL, KAK, nieokreślone
196	Kijewice	6	48-40	30	KAK, KP, WSR, NOW
197	Kijewice	7	48-40	29	KŁ? WSR
198	Kijewice	8	48-40	27	KAK, PSR

199	Kijewice	9	49-40	5	WSR	
200	Kijewice	10	49-40	6	PSR, NOW	
201	Kijewice	11	49-40	7	KPL, WSR, PSR	
202	Kijewice	12	49-40	8	KPL	
203	Kijewice	13	49-40	9	KPL, NOW	
204	Kijewice	14	49-40	4	KŁ, NOW	
205	Łąkie	1	48-39	114	PRADZIEJE, NOW	
206	Łąkie	2	48-39	115	KPL, KAK, PSR, NOW	
207	Łąkie	3	48-39	116	KPL, PSR/NOW, NOW	
208	Łąkie	4	48-39	117	EK, NOW	
209	Łąkie	5	48-39	118	PSR, NOW	
210	Łąkie	6	48-39	119	NOW	
211	Łąkie	7	48-39	120	PRADZIEJE, NOW	
212	Łąkie	8	48-39	121	KAK, KŁ, WSR, PSR, NOW	
213	Łąkie	9	48-39	122	PSR/NOW, NOW	
214	Łąkie	10	48-39	123	PSR, PSR/NOW, NOW	
215	Łąkie	11	48-39	124	KAK, KŁ, NOW	
216	Łąkie	12	48-39	125	KAK, KŁ, WSR, NOW	
217	Łąkie	13	48-39	126	KPL, KAK, WSR	
218	Łąkie	14	48-39	127	KPL, KŁ-KPOM	
219	Łąkie	15	48-39	128	NOW	
220	Łąkie	16	48-39	129	NOW	
221	Łąkie	17	48-39	130	KŁ?, NOW	
222	Łąkie	18	48-39	131	PSR, NOW	
223	Łąkie	19	48-39	132	KŁ-KPOM, NOW	
224	Łąkie	20	48-39	133	KAK, KŁ-KPOM, WSR, NOW	
225	Łąkie	21	48-39	134	KŁ-KPOM, PRADZIEJE, NOW	
226	Łąkie	22	48-39	135	KPL, KŁ, NOW	
227	Łąkie	23	48-39	136	KŁ-KPOM	
228	Łąkie	24	48-39	137	KPL, KŁ, NOW	
229	Łąkie	25	48-39	138	KPL, KŁ	
230	Łąkie	26	48-39	139	KPL, KŁ	
231	Łąkie	27	48-39	140	KPL, NESCH/WEB, KŁ-KPOM	
232	Łąkie	28	48-39	141	KPL, KŁ, WSR, NOW	
233	Łąkie	29	48-39	142	KPL, PSR, PSR/NOW, NOW	
234	Łąkie	30	48-39	143	KPL, NOW	
235	Łąkie	31	48-39	144	KPL, NOW	
236	Łąkie	32	48-39	145	KPL, WSR, NOW	
237	Łąkie	33	48-39	146	NOW	
238	Łąkie	34	48-39	147	NOW	
239	Łąkie	35	48-39	148	NOW	
240	Łąkie	36	48-39	149	PSR, NOW	
241	Łąkie	37	48-39	150	NOW	
242	Łąkie	38	48-39	151	KŁ-KPOM, NOW	
243	Łąkie	39	48-39	152	PSR, PSR/NOW, NOW	
244	Łąkie	40	48-39	153	PSR, NOW	
245	Łąkie	41	48-39	154	KPL, NOW	
246	Markowice	3	46-40	160	KPL, KŁ, KP, WSR, NOW	
247	Markowice	4	46-40	161	KPL, KAK, KŁ, KP, NOW	
248	Markowice	5	46-40	162	KŁ, WSR, NOW	
249	Markowice	6	46-40	163	KPL, KŁ, KP	
250	Markowice	8	46-40	164	KPL, KAK, WSR, NOW, nieokreślone	
251	Markowice	9	46-40	165	KPL, KAK, KŁ, KP, WSR, PSR	
252	Markowice	10	46-40	166	KŁ, KP, WSR?, NOW	
253	Markowice	11	46-40	167	KŁ, NOW	
254	Markowice	12	46-40	168	KPL, NOW	
255	Markowice	13	46-40	169	KPL, KŁ, NOW	
256	Markowice	14	46-40	170	KŁ	
257	Markowice	15	46-40	171	WSR?, NOW	
258	Markowice	16	46-40	172	WSR, NOW	
259	Markowice	17	46-40	173	KŁ, WSR, NOW	
260	Markowice	18	46-40	174	WSR, NOW	
261	Markowice	19	46-40	175	KAK, KŁ, NOW	
262	Markowice	20	46-40	176	KPL, KŁ, KP, WSR	
263	Markowice	21	46-40	177	MEZ-NE, KŁ	
264	Markowice	22	46-40	178	KŁ, NOW	
265	Markowice	23	46-40	179	WSR?, NOW	
266	Markowice	24	46-40	180	nieokreślone	A
267	Markowice	25	46-40	181	SR?	A
268	Markowice	26	46-39	136	KPL	
269	Markowice	27	46-39	137	KP, NOW	
270	Miradz	1	49-38	181	PSR-NOW	

271	Miradz	1A	49-39	67	WSR	
272	Miradz	2	49-38	180	KPL, PSR/NOW	
273	Miradz	3A	49-39	68	KPL	
274	Miradz	4A	49-39	69	PRADZIEJE ?	
275	Miradz	5	48-39	113	NOW	
276	Miradz	6	48-39	112	KPL, KP, NOW	
277	Miradz	7A	49-39	70	KPL	
278	Miradz	8	49-39	71	NOW	
279	Miradz	9	49-39	72	NESCH/WEB, KL, NOW	
280	Miradz	10	49-39	73	KPL, KAK, KL/KPOM, PSR	
281	Miradz	11	49-39	117	KPL-megality ?	
282	Miradz	12	49-39	118	KPL-megality ?	
283	Miradz	13	49-39	119	KPL-megality ?	
284	Miradz	14	49-39	120	KPL-megality ?	
285	Miradz	15	48-39	168	KPL-megality ?	
286	Miradz	16	48-39	169	KPL-megality ?	
287	Mirosławice	1	49-40	10	NE, EB, WSR	A
288	Mirosławice	2	49-40	16	WSR faza D-E (?)	A
289	Mirosławice	3	49-40	21	WSR faza D-E (?)	A
290	Mirosławice	4	49-40	11	KL, PRADZIEJE, WSR, NOW	
291	Mirosławice	5	49-40	12	KAK, KL, nieokreślone	
292	Mirosławice	6	49-40	13	KAK, KL, WSR, NOW	
293	Mirosławice	7	49-40	14	KL, WSR, PSR	
294	Mirosławice	8	49-40	15	PRADZIEJE, PSR, NOW	
295	Mirosławice	9	49-40	17	KL, PRADZIEJE, WSR	
296	Mirosławice	10	49-40	18	KL, PRADZIEJE, WSR	
297	Mirosławice	11	49-40	19	KAK ?, KL, OR, WSR, PSR, NOW	
298	Mirosławice	12	49-40	20	NOW	
299	Mirosławice	13	49-40	22	NOW	
300	Mirosławice	14	49-40	23	NOW	
301	Mirosławice	15	49-40	24	PSR	
302	Mirosławice	16	49-40	25	NOW	
303	Mirosławice	17	49-40	26	NE, NOW	
304	Młynice	1	48-40	24	KCWR, KL, KPL, KP, WSR	
305	Młynice	2	48-40	25	KL, KP, NOW	
306	Młynice	3	48-40	23	KAK	
307	Młynice	4	48-39	155	KL-KPOM	
308	Młynice	5	48-39	156	KAK, KL-KPOM	
309	Młynice	6	48-39	157	KAK, KL	
310	Młynice	7	48-39	158	NOW	
311	Młynice	8	48-39	159	KAK, WSR, PSR	
312	Młynice	9	48-39	160	KPL, NOW	
313	Młynice	10	48-39	161	NOW	
314	Młynice	11	48-39	162	KP, WSR	
315	Młynice	12	48-39	163	KP, NOW	
316	Młynice	1	48-40	26	KAK, KL, KP, nieokreślone	
317	Młynice	2	48-39	164	KAK ?	A
318	Młynice	3	48-39	165	NOW	
319	Młynice	4	48-39	166	KP, NOW	
320	Młynice	5	48-39	167	WSR, NOW	
321	Młynice	6	49-39	74	KAK, KL, PSR	
322	Młynice	7	49-39	75	PSR, NOW	
323	Młynice	8	49-39	76	WSR, NOW	
324	Młynice	9	49-39	77	MEZ, KL, WSR, NOW	
325	Młynice	10	49-39	78	NOW	
326	Młynice	11	49-39	79	NOW	
327	Młynice	12	49-39	80	KPL	
328	Młynice	13	49-39	81	NOW	
329	Młynice	14	49-39	82	KPL, NOW	
330	Młynice	15	49-39	83	NOW	
331	Młynice	16	49-39	84	KL, WSR, PSR, NOW	
332	Młynice	17	49-39	85	EK, WSR, NOW	
333	Młynice	18	49-39	86	NOW	
334	Młynice	19	49-39	87	KL, NOW	
335	Młynice	20	49-39	88	NOW	
336	Młynice	21	49-39	89	KPL, NOW	
337	Młynice	22	49-39	90	NOW	
338	Młynice	23	49-39	91	KL, NOW	
339	Młynice	24	49-39	92	KPL, NOW	
340	Młynice	25	49-40	1	NOW	

341	Młyny	26	49-40	2	KŁ ?	
342	Młyny	27	49-40	3	PSR	
343	Niemojewko	1	46-40	147	KŁ, KP, WSR	
344	Niemojewko	2	46-40	148	KPL, KŁ, KP, WSR, NOW	
346	Niemojewko	3	46-40	149	KPL, K.IWIENSKA, KŁ, KP, WSR	
347	Niemojewko	4	46-40	150	KŁ, KP, WSR,	
348	Niemojewko	5	46-40	151	KŁ, KP, WSR, NOW	
349	Niemojewko	6	46-40	152	KPL, KŁ, KP, WSR, NOW	
350	Niemojewko	7	46-40	153	KP, WSR	
351	Niemojewko	9	46-40	154	K.IWIENSKA ?	
352	Niemojewko	10	46-40	155	KPL, KŁ, KP	
353	Niemojewko	11	46-40	156	WSR	
354	Niemojewko	12	46-40	157	KAK, KŁ, KP, WSR	
355	Niemojewko	13	46-40	158	KŁ	
356	Niemojewko	14	46-40	159	KŁ, KP, NOW	
357	Niemojewko	15	46-39	128	KP	
358	Niemojewko	16	46-39	129	NE, KP, NOW	
359	Niemojewko	17	46-39	130	KP	
360	Niemojewko	18	46-39	131	KP, NOW	
361	Niemojewko	19	46-39	132	NE, PSR	
362	Niemojewko	20	46-39	134	KPL	
363	Niemojewko	21	46-39	135	KPL, NOW	
364	Niemojewko	22	46-39	146	OR, NOW	
365	Niemojewko	23	46-39	150	MEZ	
366	Niemojewko	24	46-39	151	KP	A
367	Ostrowo	1	49-38	171	NESCH/WEB, PSR	A
368	Ostrowo	1A	50-39	1	PSR/NOW	A
369	Ostrowo	2	49-38	172	nieokreślone - osada pałowa?	
370	Ostrowo	2A	50-39	2	PSR/NOW	A
371	Ostrowo	3	49-38	173	WSR - skarb, PSR/NOW	
372	Ostrowo	3A	50-39	3	PSR/NOW	A
373	Ostrowo	4	49-38	174	KPL	
374	Ostrowo	4A	50-39	4	KAK, PSR/NOW	
375	Ostrowo	5	49-38	175	KŁ?, PSR	
376	Ostrowo	5A	50-39	5	NOW	
377	Ostrowo	6	49-38	176	KPL, KŁ	
378	Ostrowo	6A	50-39	6	PSR/NOW	
379	Ostrowo	7	49-38	177	KŁ?	
380	Ostrowo	7A	50-39	7	PSR/NOW	
381	Ostrowo	8	49-38	178	KŁ, PSR/NOW	
382	Ostrowo	9	49-38	179	PSR	
383	Ostrowo	17	49-39	31	NOW	
384	Ostrowo	18	49-39	32	NOW	
385	Ostrowo	19	49-39	33	PSR, NOW	
386	Ostrowo	20	49-39	34	NOW	
387	Ostrowo	21	49-39	35	KPL, KAK	
388	Ostrowo	22	49-39	36	KŁ, PRADZIEJE, NOW	
389	Ostrowo	23	49-39	37	PSR	
390	Ostrowo	24	49-39	38	KAK, PSR	
391	Ostrowo	25	49-39	39	NOW	
	Ostrowo	26	49-39	40	KPL, NOW	
393	Ostrowo	27	49-39	41	KŁ, PRADZIEJE	
394	Ostrowo	28	49-39	42	KŁ, NOW	
395	Ostrowo	29	49-39	43	NOW	
396	Ostrowo	30	49-39	44	NOW	
397	Ostrowo	31	49-39	45	PSR, NOW	
398	Ostrowo	32	49-39	46	NOW	
399	Ostrowo	33	49-39	47	NOW	
400	Ostrowo	34	49-39	48	PSR	
401	Ostrowo	35	49-39	49	PSR	
402	Ostrowo	36	49-39	50	NOW	
403	Ostrowo	37	49-39	51	NOW	
404	Ostrowo	38	49-39	52	PSR, NOW	
405	Ostrowo	39	49-39	53	NOW	
406	Ostrowo	40	49-39	54	NOW	
407	Ostrowo	41	49-39	55	NOW	
408	Ostrowo	42	49-39	56	KPL, KAK, KP, NOW	
409	Ostrowo	43	49-39	57	NESCH/WEB, KŁ, PSR	
410	Ostrowo	44	49-39	58	KŁ, KP, NOW	
411	Ostrowo	45	49-39	59	KŁ	
412	Ostrowo	46	49-39	60	NOW	

413	Ostrowo	47	49-39	61	NOW	
414	Ostrowo	48	49-39	62	PSR, NOW	
415	Ostrowo	49	49-39	63	KL	
416	Ostrowo	50	49-39	64	MEZ, PRADZIEJE, NOW	
417	Ostrowo	51	49-39	65	NOW	
418	Ostrowo	52	49-39	66	PSR, NOW	
419	Rzadkwin	1	47-39	1	KL	
420	Rzadkwin	1a	47-39	2	KL	
421	Rzadkwin	2	47-39	3	KPL, KAK, KL, KP, WSR	
422	Rzadkwin	3	47-39	4	KL, KP, WSR	
423	Rzadkwin	4	47-39	5	KAK, KL, KP, WSR, PSR	
424	Rzadkwin	5	47-39	6	KPL, KAK, KL, WSR, PSR, NOW	
425	Rzadkwin	6	47-39	7	KL-KPOM, WSR, PSR, NOW	
426	Rzadkwin	7,8	47-39	8	KCWR, KL, KP, WSR, PSR, NOW	
427	Rzadkwin	9	47-39	9	KAK, KL, KP?, WSR	
428	Rzadkwin	10	47-39	10	KPL, KAK, NOW	
429	Rzadkwin	11	47-39	11	KPL, NOW	
430	Rzadkwin	12	47-39	12	WSR	
431	Rzadkwin	13	47-39	13	WSR, NOW	
432	Rzadkwin	14	47-39	14	WSR, NOW	
433	Rzadkwin	15	47-39	15	KPL, NESCH, KL-KPOM, NOW	
434	Rzadkwin	16	47-39	16	WSR, NOW	
435	Rzadkwin	17	47-39	17	KPL	
436	Rzadkwin	18	47-39	18	NOW	
437	Rzadkwin	19	47-39	19	NOW	
438	Rzadkwin	20	47-39	20	NOW	
439	Rzadkwin	21	47-39	21	KAK, KL-KPOM	
440	Rzadkwin	22	47-39	22	KAK	
441	Rzadkwin	23	47-39	23	KPL, EK, PSR-NOW	
442	Rzadkwin	24	47-39	24	EK, PSR-NOW	
443	Rzadkwin	25	47-39	25	KP	A
444	Slawsko Dolne	2	47-39	91	KCWR, KPL, KL-KPOM, KP?, WSR, NOW	
445	Slawsko Dolne	3	47-39	92	KCWR?, KPL, KAK, KL, KP, WSR?, PSR-NOW	
446	Slawsko Dolne	4	47-39	93	KPL, KAK, KL, KP, WSR, PSR, NOW	
447	Slawsko Dolne	5	47-39	94	KAK, KL, KP, WSR, NOW	
448	Slawsko Dolne	6	47-39	95	KCWR, KAK, KL, KP, WSR, NOW	
449	Slawsko Dolne	7	47-39	96	KCWR?, KAK?, KL-KPOM, PSR, NOW	
450	Slawsko Dolne	8	47-39	97	KL-KPO, KP, NOW	
451	Slawsko Dolne	9	47-39	98	KL-KPOM, KP, WSR, NOW	
452	Slawsko Dolne	12	47-39	99	KCWR, KL-KPOM, WSR, NOW	
453	Slawsko Dolne	13	47-39	100	KCWR, WSR?	
454	Slawsko Dolne	14	47-39	101	KCWR, KL-KPOM, KP, WSR, NOW	
455	Slawsko Dolne	15	47-39	102	KCWR, KL-KPOM?, KP, NOW	
456	Slawsko Dolne	16	47-39	103	KL-KPOM?, NOW	
457	Slawsko Dolne	17	47-39	104	PSR, NOW	
458	Slawsko Dolne	18	47-39	105	NESCH	
459	Slawsko Dolne	19	47-39	106	KCWR, KL-KPOM, KP, WSR	
460	Slawsko Dolne	20	47-39	107	KL-KPOM, KP?	
461	Slawsko Dolne	21	47-39	108	KPL, PSR, NOW	
462	Slawsko Dolne	22	47-39	109	KCWR	
463	Slawsko Dolne	23	47-39	110	PSR, NOW	
464	Slawsko Dolne	24	47-39	111	KPL, KAK?	
465	Slawsko Dolne	25	47-39	112	KAK, NOW	
466	Slawsko Dolne	26	47-39	113	PSR, NOW	
467	Slawsko Dolne	27	47-39	114	KPL, WSR, NOW	
468	Slawsko Dolne	28	47-39	115	WSR?	
469	Slawsko Dolne	29	47-39	116	NOW	
470	Slawsko Dolne	30	47-39	117	NOW	
471	Slawsko Dolne	31	47-39	118	WSR, NOW	
472	Slawsko Dolne	32	47-39	119	KPL, NOW	
473	Slawsko Dolne	33	47-39	120	NOW	
474	Slawsko Dolne	34	47-39	121	KPL, KAK, NOW	
475	Slawsko Dolne	35	47-39	122	KPL	
476	Slawsko Dolne	36	47-39	12	PSR-NOW	
477	Slawsko Dolne	37	47-39	124	PRADZIEJE, NOW	
478	Slawsko Dolne	38	47-39	125	KAK, KL-KPOM, WSR, NOW	

479	Sławsko Dolne	39	47-39	126	KŁ-KPOM?, NOW	
480	Sławsko Dolne	40	47-39	127	WSR, PSR, NOW	
481	Sławsko Dolne	41	47-39	128	WSR	
482	Sławsko Dolne	42	47-39	129	KŁ-KPOM, KP?, PSR, NOW	
483	Sławsko Dolne	43	47-39	130	KPL, KŁ-KPOM, NOW	
484	Sławsko Dolne	44	47-39	131	KCWR?, NOW	
485	Sławsko Dolne	45	47-39	132	PSR?, NOW	
486	Sławsko Dolne	46	48-39	71	NOW	
487	Sławsko Dolne	47	48-39	72	NOW	
488	Sławsko Dolne	48	48-39	73	KAK, KP, PRADZIEJE	
489	Sławsko Dolne	49	48-39	74	PSR, NOW	
490	Sławsko Dolne	50	48-39	75	NOW	
491	Sławsko Dolne	51	48-39	76	K. LENDZIELSKA, KPL, KŁ, KP, WSR	
492	Starczewo	1	48-40	32	KPL, KŁ	
493	Starczewo	2	48-40	34	KŁ	
494	Starczewo	3	48-40	33	NOW?	
495	Stodoly	1A	47-40	70	nieokreślone	A
496	Stodoly	1B	47-40	71	nieokreślone	A
497	Stodoly	1C	47-40	72	NOW	A
498	Stodoly	1D	47-40	73	NOW	A
499	Stodoly	1E	47-40	74	nieokreślone	A
500	Stodoly	1F	47-40	75	NE, KPOM	A
501	Stodoly	1	47-40	76	KP, WSR, NOW	A
502	Stodoly	2	47-40	77	KP, WSR	
503	Stodoly	3	47-40	78	KAK, KŁ, KP, WSR	
504	Stodoly	4	47-40	79	WSR?	
505	Stodoly	5A	47-40	80	WSR, NOW	
506	Stodoly	5	47-39	133	KŁ-KPOM, NOW	
507	Stodoly	6A	47-40	81	KP, NOW	
508	Stodoly	6	47-39	134	KCWR, KP	
509	Stodoly	7	47-40	82	WSR, NOW	
510	Stodoly	8	47-40	83	KP, NOW	
511	Stodoly	9	47-40	84	NOW	
512	Stodoly	10	47-40	85	NOW	
513	Stodoly	11	47-40	86	PSR/NOW	
514	Stodoly	12	47-40	87	NOW	
515	Stodoly	13	47-40	88	NOW	
516	Stodoly	14	47-40	89	NOW	
517	Stodoly	15	47-40	90	KP, NOW	
518	Stodoly	16	47-40	91	PSR/NOW	
519	Stodoly	17	47-40	92	KP?, PSR	
520	Stodoly	18	47-40	93	NOW	
521	Stodoly	19	47-40	94	NOW	
522	Stodoly	20	47-40	95	NOW	
523	Stodoly	23	48-39	77	KPL, NOW	
524	Strzelno	1	48-39	46	SR, NOW	A
525	Strzelno	2	48-39	47	SR, NOW	A zespół klasztorny
526	Strzelno	3	48-39	48	OR	A miasto lokacyjne
527	Strzelno	4	48-39	49	NE	A
528	Strzelno	5	48-39	50	NE	A
529	Strzelno	6	48-39	51	KCSZ	A
530	Strzelno	7	48-39	52	KCWR	A
531	Strzelno	8	48-39	53	MEZ?	A
532	Strzelno	9	48-39	54	NOW	A
533	Strzelno	10	48-39	55	KŁ, NOW	
534	Strzelno	11	48-39	56	NOW	
535	Strzelno	12	48-39	57	PSR, NOW	
536	Strzelno	13	48-39	58	PSR, NOW	
537	Strzelno	14	48-39	59	PSR, NOW	
538	Strzelno	15	48-39	60	PSR, NOW	
539	Strzelno	16	48-39	61	KPL, NOW	
540	Strzelno	17	48-39	62	PRADZIEJE, PSR, NOW	
541	Strzelno	18	48-39	63	NOW	
542	Strzelno	19	48-39	64	PSR, NOW	
543	Strzelno	20	48-39	65	PSR, NOW	
544	Strzelno	21	48-39	66	NOW	
546	Strzelno	22	48-39	67	NOW	
547	Strzelno	23	48-39	68	KPL, PSR/NOW	

548	Strzelno	24	48-39	69	NOW	
549	Strzelno	25	48-39	70	KŁ, PSR	
550	Strzelno Klasztorne	4	48-39	78	KP, PRADZIEJE, WSR	
551	Strzelno Klasztorne	5	48-39	79	NOW	
552	Strzelno Klasztorne	6	48-39	80	KPL, KAK, KP	
553	Strzelno Klasztorne	7	48-39	81	NOW	
554	Strzelno Klasztorne	8	48-39	82	NOW	
555	Strzelno Klasztorne	9	48-39	83	NOW	
556	Strzelno Klasztorne	10	48-39	84	KP, WSR	
557	Strzelno Klasztorne	11	48-39	85	KŁ, KP, WSR	
558	Strzelno Klasztorne	12	48-39	86	KP, WSR	
559	Strzelno Klasztorne	13	48-39	87	KAK, KŁ, KP, K. WIELBARSKA, PSR	
560	Strzelno Klasztorne	14	48-39	88	NOW	
561	Strzelno Klasztorne	15	48-39	89	WSR, NOW	
562	Strzelno Klasztorne	16	48-39	90	KP	
563	Strzelno Klasztorne	17	48-39	91	WSR, NOW	
564	Strzelno Klasztorne	18	48-39	92	KŁ-KPOM	
565	Strzelno Klasztorne	19	48-39	93	KAK, KŁ-KPOM, KP, WSR?	
566	Strzelno Klasztorne	20	48-39	94	KŁ, WSR	
567	Strzelno Klasztorne	21	48-39	95	KŁ-KPOM	
568	Strzelno Klasztorne	22	48-39	96	KAK, KŁ-KPOM, WSR	
569	Strzelno Klasztorne	23	48-39	97	PSR, NOW	
570	Strzelno Klasztorne	24	48-39	98	KP, NOW	
571	Strzelno Klasztorne	25	48-39	99	PSR, NOW	
572	Strzelno Klasztorne	26	48-39	100	NOW	
573	Strzelno Klasztorne	27	48-39	101	PSR, NOW	
574	Strzelno Klasztorne	28	48-39	102	KŁ, NOW	
575	Strzelno Klasztorne	29	48-39	103	NOW	
576	Strzelno Klasztorne	30	48-39	104	KPL, KŁ, NOW	
577	Strzelno Klasztorne	31	48-39	105	NOW	
578	Strzelno Klasztorne	32	48-39	106	NOW	
579	Strzelno Klasztorne	33	48-39	107	PSR, NOW	
580	Strzelno Klasztorne	34	48-39	108	NOW	
581	Strzelno Klasztorne	35	48-39	109	NOW	
582	Strzelno Klasztorne	36	48-39	110	KPL, KŁ	
583	Strzelno Klasztorne	37	48-39	111	KPL, KAK, NOW	
584	Wronowy	1	49-39	93	NOW	
585	Wronowy	2	49-39	94	NESCH/WEB, KŁ, NOW	
586	Wronowy	3	49-39	95	PSR, NOW	
587	Wronowy	4	49-39	96	PSR, NOW	
588	Wronowy	4A	48-40	31	KPL, KŁ, PSR/NOW	
589	Wronowy	5	49-39	97	NOW	
590	Wronowy	6	49-40	27	WSR, PSR, NOW	
591	Wronowy	7	49-40	28	PSR/NOW	
592	Wronowy	8	49-40	29	NOW	
593	Wronowy	9	49-40	30	PSR, NOW	
594	Wronowy	10	49-40	31	NOW	
595	Wronowy	11	49-40	32	PSR, NOW	
596	Wronowy	12	49-40	33	NOW	
597	Wronowy	13	49-40	34	PSR, NOW	
598	Wronowy	14	49-40	35	PSR, NOW	
599	Wronowy	15	49-40	36	PSR, NOW	
600	Wronowy	16	49-40	37	WSR, PSR, NOW	
601	Wronowy	17	49-40	38	PSR, NOW	
602	Wronowy	18	49-40	39	NOW	
603	Wronowy	19	49-40	40	EK, NOW	
604	Wronowy	19	49-40	40	EK, NOW	
603	Wronowy	19	49-40	40	EK, NOW	
604	Wymysłowice	1	46-39	138	NE, KP	
605	Wymysłowice	2	46-39	139	NE, KP	
606	Zegotki	1	47-40	1	WSR?-PSR?	A
607	Zegotki	2	47-39	75	KCWR, KŁ-KPOM, KP, WSR, NOW	
608	Zegotki	3	47-39	76	KCWR, KAK, KŁ, KP, WSR, PSR	
609	Zegotki	4	47-39	77	KCWR, KŁ-KPOM, KP, WSR, NOW	
610	Zegotki	5	47-39	78	EK, KŁ-KPOM, KP, PSR, NOW	
611	Zegotki	6	47-39	79	EK, WSR?, NOW	
612	Zegotki	7	47-39	80	KŁ-KPOM?, WSR, PSR, NOW	
613	Zegotki	8	47-39	81	WSR?, NOW	
614	Zegotki	9	47-39	82	KPL?, PSR	
615	Zegotki	10	47-39	83	WSR?, NOW	
616	Zegotki	11	47-39	84	KPL, NOW	
617	Zegotki	12	47-39	85	NOW	
618	Zegotki	13	47-39	86	WSR, NOW	
619	Zegotki	14	47-39	87	KPL, WSR, PSR	

620	Żegotki	15	47-39	88	WSR, PSR, NOW	
621	Żegotki	16	47-39	89	KCWR, KŁ-KPOM, WSR, NOW	
622	Żegotki	17	47-39	90	PSR	A

Źródło: Wojewódzki Urząd Ochrony Zabytków w Toruniu, Delegatura w Bydgoszczy; stan na dz.31.03.2022r.

Załącznik nr 6 Wykaz Stanowisk Archeologicznych - Ewidencja Zabytków Archeologicznych -
Gmina Jeziora Wielkie

GMINA JEZIORA WIELKIE

WYKAZ STANOWISK ARCHEOLOGICZNYCH - EWIDENCJA ZABYTEKÓW ARCHEOLOGICZNYCH

2022r.

Lp.	Miejscowość	Nr w obrębie miejsc.	AZP	Nr na arkuszu AZP	Kultura/chronologia	Uwagi
1	Berlinek	1	50-40	162	NOW	
2	Berlinek	2	50-40	163	KPL	
3	Berlinek	3	50-40	164	PSR	
4	Berlinek	4	50-40	165	KŁ, PSR, NOW	
5	Berlinek	5	50-40	166	KPL, PSR, NOW	
6	Berlinek	6	50-40	167	KPL, NOW	
7	Berlinek	7	50-41	52	WSR	
8	Berlinek	8	50-41	32	PSR, NOW	
9	Berlinek	9	50-41	33	NOW	
10	Berlinek	10	50-41	34	NOW	
11	Berlinek	11	50-41	35	NOW	
12	Berlinek	12	50-41	36	NOW	
13	Berlinek	13	50-41	37	NOW	
14	Berlinek	14	50-41	38	KŁ-KPOM, NOW	
15	Berlinek	15	50-41	39	KAK, KŁ, WSR, PSR, NOW	
16	Berlinek	16	50-41	40	KŁ-KPOM, PSR, NOW	
17	Berlinek	17	50-41	41	NESCH/WEB, WSR, PSR, NOW	
18	Berlinek	18	50-41	42	NOW	
19	Berlinek	19	50-41	43	EK, NOW	
20	Berlinek	20	50-41	44	PSR, NOW	
21	Berlinek	21	50-41	45	NOW	
22	Berlinek	22	50-41	46	NESCH/WEB,	
23	Berlinek	23	50-41	47	NOW	
24	Berlinek	24	50-41	48	KŁ, NOW	
25	Berlinek	25	50-41	49	EK, NOW	
26	Berlinek	26	50-41	50	OR	
27	Berlinek	27	50-41	51	EK	
28	Budy	1	49-40	110	MEZ, KPL	A
29	Budy	2	49-40	107	KPL	A
30	Budy	3	49-40	111	KPL, KCSZ	A
31	Budy	4	49-40	112	KPL	A
32	Budy	5	49-40	113	KCW?, KPL, KCSZ, NE	A
33	Budy	6	49-40	106	PSR/NOW	
34	Budy	7	49-40	108	KPL	
35	Budy	8	49-40	109	KPL	
36	Dobsko	1	50-40	207	KPL, KŁ, NOW	
37	Dobsko	2	50-40	208	KPL, NOW	
38	Dobsko	3	50-40	209	NEOLIT?, KŁ, NOW	
39	Dobsko	4	50-40	210	KPL, WEB	
40	Dobsko	5	49-40	147	KPL	A
41	Dobsko	9	49-40	150	KPL	A
42	Dobsko	10	49-40	151	KPL	A
43	Dobsko	11	49-40	148	KAK	A
44	Dobsko	15	49-40	146	KAK	A
45	Dobsko	16	49-40	149	KŁ?	A
46	Dobsko	17	49-40	152	KAK	A
47	Dobsko	18	49-40	153	KPL	A
48	Dobsko	19	49-40	154	NE	A
49	Dobsko	20	49-40	155	WSR	A
50	Gaj	1	50-39	19	NOW	
51	Gaj	2	50-39	20	KPL, NOW	
52	Gaj	3	50-39	21	KPL, NOW	
53	Gaj	4	50-39	22	NOW	
54	Gaj	5	50-39	23	NOW	
55	Gaj	6	50-39	24	KCWR, WEB, KP	
56	Gaj	7	50-39	25	KPL	
57	Gaj	8	50-39	26	KAK, WSR, NOW	
58	Gaj	9	50-39	27	KPL, KAK, KŁ, PSR/NOW	

59	Gaj	10	50-39	28	KŁ, PSR/NOW	
60	Gaj	11	50-39	29	WSR, PSR/NOW	
61	Gaj	12	50-39	30	PSR/NOW	
62	Gaj	13	50-39	31	KPL, KP, PSR/NOW	
63	Gaj	14	50-39	32	PSR/NOW	
64	Gaj	15	50-39	33	PSR/NOW	
65	Gaj	16	50-39	34	EK, PSR/NOW	
66	Gaj	17	50-39	35	PSR/NOW	
67	Gaj	18	50-39	36	KŁ	
68	Gaj	19	50-39	37	NOW	
69	Gaj	20	50-39	38	KPL, KT, KŁ, NOW	
70	Gaj	21	50-39	39	PSR/NOW	
71	Golejewo	1	49-40	120	MEZ, KAK, KCSZ	A
72	Golejewo	2	49-40	121	MEZ, KPL	A
73	Golejewo	3	49-40	122	MEZ (?)	A
74	Golejewo	4	49-40	123	MEZ (?), KCSZ	A
75	Golejewo	5	49-40	124	MEZ (?), KPL	A
76	Golejewo	6	49-40	125	KPL	A
77	Golejewo	7	49-40	126	MEZ, KCSZ	A
78	Golejewo	8	49-40	127	KCSZ	A
79	Golejewo	9	49-40	128	NOW	
80	Golejewo	10	49-40	129	NOW	
81	Golejewo	11	49-40	130	KŁ	
82	Golejewo	12	49-40	131	KPL, KAK	
83	Golejewo	13	49-40	132	KPL, KŁ	
84	Golejewo	14	49-40	133	KPL, KAK (?), KŁ	
85	Golejewo	15	49-40	134	KPL, KAK (?)	
86	Golejewo	16	49-40	135	KPL, KŁ	
87	Golejewo	17	49-40	136	WSR?, PSR/NOW	
88	Jeziora Wielkie	1	50-40	211	KPL, KŁ	
89	Jeziora Wielkie	2	50-40	212	KŁ	
90	Jeziora Wielkie	3	50-40	213	NOW	
91	Jeziora Wielkie	4	50-40	214	NOW	
92	Jeziora Wielkie	5	50-40	215	NOW	
93	Jeziora Wielkie	6	50-40	216	PSR, NOW	
94	Jeziora Wielkie	7	50-40	217	NOW	
95	Jeziora Wielkie	8	50-40	218	NOW	
96	Jeziora Wielkie	9	50-40	219	NEOLIT, NOW	
97	Jeziora Wielkie	10	50-40	220	KPL, KŁ, PSR	
98	Jeziora Wielkie	11	50-40	221	NOW	
99	Jeziora Wielkie	12	50-40	222	NOW	
100	Jeziora Wielkie	13	50-40	223	PSR, NOW	
101	Jeziora Wielkie	14	50-40	224	KPL, KAK, PSR	
102	Jeziora Wielkie	15	50-40	225	NOW	
103	Jeziora Wielkie	16	50-40	226	PSR, NOW	
104	Jeziora Wielkie	17	50-40	227	NOW	
105	Jeziora Wielkie	18	50-40	228	NOW	
106	Jeziora Wielkie	19	50-40	229	NOW	
107	Jeziora Wielkie	20	50-40	230	NOW	
108	Jeziora Wielkie	21	50-40	231	NOW	
109	Jeziora Wielkie	22	50-40	232	KŁ, OR, PSR	
110	Jeziora Wielkie	23	50-40	233	PSR, NOW	
111	Jeziora Wielkie	24	50-40	234	KPL, NOW	
112	Jeziora Wielkie	25	50-40	235	KPL, NEOLIT	
113	Jeziora Wielkie	26	50-40	236	KPL, NOW	
114	Jeziora Wielkie	27	50-40	237	NOW	
115	Jeziora Wielkie	28	50-40	238	KPL, NOW	
116	Jeziora Wielkie	29	50-40	239	KPL, NOW	
117	Jeziora Wielkie	30	50-40	240	NOW	
118	Jeziora Wielkie	31	50-40	241	NOW	
119	Jeziora Wielkie	32	50-40	242	NOW	
120	Jeziora Wielkie	33	50-40	243	PSR	
121	Jeziora Wielkie	34	50-40	244	PSR, NOW	
122	Jeziora Wielkie	35	50-40	245	NOW	
123	Jeziora Wielkie	36	50-40	246	KPL, NEOLIT/WEB	
124	Jeziora Wielkie	37	50-40	247	PSR, NOW	
125	Jeziora Wielkie	38	50-40	248	PSR, NOW	
126	Jeziora Wielkie	39	50-40	249	NOW	
127	Jeziora Wielkie	40	50-40	250	NOW	
128	Jeziora Wielkie	41	50-40	251	KŁ, NOW	
129	Jeziora Wielkie	42	50-40	252	KPL, nieokreślone	
130	Jeziora Wielkie	43	50-40	253	KPL, OR	

131	Jeziora Wielkie	44	50-40	254	NOW
132	Jeziora Wielkie	45	50-40	255	NOW
133	Jeziora Wielkie	46	50-40	256	NOW
134	Jeziora Wielkie	47	50-40	257	PSR, NOW
135	Jeziora Wielkie	48	50-40	258	NOW
136	Jeziora Wielkie	49	50-40	259	NOW
137	Jeziora Wielkie	50	50-40	260	NOW
138	Jeziora Wielkie	51	50-40	261	NOW
139	Jeziora Wielkie	52	50-40	262	NOW
140	Jeziora Wielkie	53	50-40	263	KŁ, NOW
141	Jeziora Wielkie	54	50-40	264	KŁ, NOW
142	Jeziora Wielkie	55	50-40	265	PSR, NOW
143	Jeziora Wielkie	56	50-40	266	PSR, NOW
144	Jeziora Wielkie	57	50-40	267	KPL, PSR, NOW
145	Jeziora Wielkie	58	50-40	268	PSR, NOW
146	Jeziora Wielkie	59	50-40	269	NOW
147	Jeziora Wielkie	60	50-40	270	PSR, NOW
148	Jeziora Wielkie	61	50-40	271	NOW
149	Jeziora Wielkie	62	50-40	272	KPL
150	Jeziora Wielkie	63	50-40	273	KPL, KAK, WEB, NOW
151	Jeziora Wielkie	64	50-40	274	NOW
152	Jeziora Wielkie	65	50-40	275	KŁ, NOW
153	Jeziora Wielkie	66	50-40	276	NOW
154	Jeziora Wielkie	67	50-40	277	NOW
155	Jeziora Wielkie	68	50-40	278	NOW
156	Jeziora Wielkie	69	50-40	279	KPL?, NOW, nieokreślone
157	Jeziora Wielkie	70	50-40	280	KPL, KAK, NOW
158	Jeziora Wielkie	71	50-40	281	PSR, NOW
159	Jeziora Wielkie	72	50-40	282	NOW
160	Jeziora Wielkie	73	50-40	283	PSR, NOW
161	Jeziora Wielkie	74	50-40	284	NOW
162	Jeziora Wielkie	75	50-40	285	NOW
163	Jeziora Wielkie	76	50-40	286	KPL, KŁ, OR, NOW, nieokreślone
164	Jeziora Wielkie	77	50-40	287	WEB, PSR, NOW
165	Jeziora Wielkie	78	50-40	288	NEOLIT, EB, NOW
166	Jeziora Wielkie	79	50-40	289	PSR, NOW
167	Jeziora Wielkie	80	50-40	290	PSR, NOW
168	Jeziora Wielkie	81	50-40	291	KŁ, PSR
169	Jeziora Wielkie	82	50-40	292	WSR, NOW
170	Jeziora Wielkie	83	50-40	293	NOW
171	Jeziora Wielkie	84	50-40	294	NOW
172	Jeziora Wielkie	85	50-40	295	NOW
173	Jeziora Wielkie	86	50-40	296	NOW
174	Jeziora Wielkie	87	50-40	297	OR, NOW
175	Jeziora Wielkie	88	50-40	298	KPL
176	Jeziora Wielkie	89	50-40	299	NOW
177	Jeziora Wielkie	90	50-40	300	NOW
178	Jeziora Wielkie	91	50-40	301	PSR, NOW
179	Jeziora Wielkie	92	50-40	302	PSR, NOW
180	Jeziora Wielkie	93	50-40	303	KPL, PSR, NOW
181	Jeziora Wielkie	94	50-40	304	KPL, NEOLIT, WSR
182	Jeziora Wielkie	95	50-40	305	KPL, NEOLIT, KŁ, PSR
183	Jeziora Wielkie	96	50-40	306	KCWR, KPL, KŁ, WSR, PSR, NOW, nieokreślone
184	Jeziora Wielkie	97	50-40	307	KPL, KŁ, PSR, NOW
185	Jeziora Wielkie	98	50-40	308	KPL
186	Jeziora Wielkie	99	50-40	309	NOW
187	Jeziora Wielkie	100	50-40	310	KPL, KŁ, OR, NOW
188	Jeziora Wielkie	101	50-40	311	KPL, WSR, NOW
189	Jeziora Wielkie	102	50-40	312	KPL, KŁ, OR, WSR, PSR, NOW, nieokreślone
190	Jeziora Wielkie	103	50-40	313	NOW
191	Jeziora Wielkie	104	50-40	314	NOW
192	Jeziora Wielkie	105	50-40	315	PSR, NOW
193	Jeziora Wielkie	106	50-40	316	NOW
194	Jeziora Wielkie	107	50-40	317	NOW
195	Jeziora Wielkie	108	50-40	318	NOW
196	Jeziora Wielkie	109	50-40	319	NOW
197	Jeziora Wielkie	110	50-40	320	NOW
198	Jeziora Wielkie	111	50-40	321	PSR, NOW, nieokreślone
199	Kościeszki	1	49-41	20	KŁ, KP, WSR, PSR, NOW

200	Kościeszki	2	49-41	21	PSR, NOW	
201	Kościeszki	3	49-41	22	PSR	
202	Kościeszki	4	49-41	23	NE, NESCH	
203	Kościeszki	5	49-41	24	nieokreślone	A
204	Kościeszki	6	49-40	137	WSR, NOW	
205	Kościeszki	7	49-40	138	NOW	
206	Kościeszki	8	49-40	139	NOW	
207	Kościeszki	9	49-40	140	NOW	
208	Kościeszki	10	49-40	141	KP	
209	Kościeszki	11	49-40	142	KL, OR	
210	Kościeszki	12	49-40	143	PSR, NOW	
211	Kościeszki	13	49-40	144	NOW	
212	Kożuszkowo	1	50-39	96	KPL	A
213	Kożuszkowo	2	50-39	97	EK	A
214	Kożuszkowo	3	50-39	98	WSR	A
215	Kożuszkowo	4	50-39	99	EK, PSR/NOW	
216	Kożuszkowo	5	50-39	100	NOW	
217	Kożuszkowo	6	50-39	101	KPL	
218	Kożuszkowo	7	50-39	102	KPL, NOW	
219	Kożuszkowo	8	50-39	103	KPL, NOW	
220	Kożuszkowo	9	50-39	104	KAK, PSR/NOW	
221	Kożuszkowo	10	50-39	105	EK, KL, PSR/NOW	
222	Kożuszkowo	11	50-39	106	EK, PSR/NOW	
223	Kożuszkowo	12	50-39	107	EK, PSR/NOW	
224	Kożuszkowo	13	50-39	108	PSR/NOW	
225	Kożuszkowo	14	50-39	109	PSR/NOW	
226	Kożuszkowo	15	50-39	110	KPL, PSR	
227	Kożuszkowo	16	50-39	111	PSR/NOW	
228	Kożuszkowo	17	50-39	112	PSR/NOW	
229	Kożuszkowo	18	50-39	113	KP	
230	Kożuszkowo	19	50-39	114	WSR	
231	Kożuszkowo	20	50-39	115	WSR	
232	Kożuszkowo	21	50-39	116	KL, WSR, PSR	
233	Kożuszkowo	22	50-40	41	PSR, NOW	
234	Kożuszkowo	23	50-40	42	NOW	
235	Kożuszkowo	24	50-40	43	KPL, NOW	
236	Kożuszkowo	25	50-40	44	WSR, NOW	
237	Kożuszkowo	26	50-40	45	PSR, NOW	
238	Kożuszkowo	27	50-40	46	WSR, NOW	
239	Kożuszkowo	28	50-40	47	OR, PSR, NOW	
240	Kożuszkowo	29	50-40	48	KL, NOW	
241	Kożuszkowo	30	50-40	49	NOW	
242	Kożuszkowo	31	50-40	50	KPL, OR, NOW	
243	Kożuszkowo	32	50-40	51	KL, WSR?, NOW	
244	Kożuszkowo	33	50-40	52	KPL, NEOLIT/WEB PSR, NOW	
245	Kożuszkowo	34	50-40	53	KAK, OR, PSR, NOW	
246	Kożuszkowo	35	50-40	54	PSR, NOW	
247	Kożuszkowo	36	50-40	55	KPL, NEOLIT?, OR, PSR, NOW	
248	Kożuszkowo	37	50-40	56	NOW	
249	Kożuszkowo	38	50-40	57	KL, OR, PSR, NOW	
250	Kożuszkowo	39	50-40	58	NEOLIT, NOW	
251	Kożuszkowo	40	50-40	59	WSR, PSR, NOW	
252	Kożuszkowo	41	50-40	60	KL, PSR, NOW	
253	Kożuszkowo	42	50-40	61	NEOLIT, OR, NOW	
254	Kożuszkowo	43	50-40	62	OR, WSR, NOW	
255	Kożuszkowo	44	50-40	63	OR, WSR, PSR, NOW	
256	Kożuszkowo	45	50-40	64	KL, OR, PSR, NOW, nieokreślone	
257	Kożuszkowo	46	50-40	65	PSR, NOW	
258	Kożuszkowo	47	50-40	66	K.LENDZIELSKA KPL, KL, OR, PSR, NOW, nieokreślone	
259	Kożuszkowo	48	50-40	67	KPL?, OR, PSR, NOW	
260	Kożuszkowo	49	50-40	68	NOW	
261	Kożuszkowo	50	50-40	69	PSR, NOW	
262	Krzywe Kolano	1	50-40	168	KPL	
263	Krzywe Kolano	2	50-40	169	KPL, PSR, NOW	
264	Krzywe Kolano	3	50-40	170	NOW	
265	Krzywe Kolano	4	50-40	171	PSR, NOW	

266	Krzywe Kolano	5	50-40	172	KCWR, KPL, KAK, KŁ
267	Krzywe Kolano	6	50-40	173	NOW
268	Krzywe Kolano	7	50-40	174	OR, PSR
269	Krzywe Kolano	8	50-40	175	KPL, NOW
270	Krzywe Kolano	9	50-40	176	PSR
271	Krzywe Kolano	10	50-40	177	KPL
272	Krzywe Kolano	11	50-40	178	KPL, NOW
273	Krzywe Kolano	12	50-40	179	KPL, NOW
274	Krzywe Kolano	13	50-40	180	KPL, KŁ, NOW
275	Krzywe Kolano	14	50-40	181	KPL
276	Krzywe Kolano	15	50-41	47	KPL, NOW
277	Krzywe Kolano	16	50-41	48	PRADZIEJE, NOW
278	Krzywe Kolano	17	50-41	49	PSR, NOW
279	Krzywe Kolano	18	50-41	50	KP?, NOW
280	Krzywe Kolano	19	50-41	51	PRADZIEJE, PSR, NOW
281	Krzywe Kolano	20	50-41	52	PSR, NOW
282	Kuśnierz	1	50-40	1	KPL
283	Kuśnierz	2	50-40	2	PSR, NOW
284	Kuśnierz	3	50-40	3	KPL
285	Kuśnierz	4	50-40	4	KPL, NOW
286	Kuśnierz	5	50-40	5	KPL, NOW
287	Kuśnierz	6	50-40	6	KPL
288	Kuśnierz	7	50-40	7	KPL, NOW
289	Kuśnierz	8	50-40	8	K. LENDZIELSKA? KPL, NOW
290	Kuśnierz	9	50-40	9	NOW
291	Kuśnierz	10	50-40	10	PSR, NOW
292	Kuśnierz	11	50-40	11	KPL
293	Kuśnierz	12	50-40	12	NEOLIT, NOW
294	Kuśnierz	13	50-40	13	KPL, WEB, KŁ
295	Kuśnierz	14	50-40	14	OR, WSR, PSR
296	Kuśnierz	15	50-40	15	NEOLIT, OR, PSR, NOW
297	Kuśnierz	16	50-40	16	OR, PSR
298	Kuśnierz	17	50-40	17	NEOLIT?, OR, NOW
299	Kuśnierz	18	50-40	18	OR
300	Kuśnierz	19	50-40	19	KŁ, PSR, NOW
301	Kuśnierz	20	50-40	20	K. LENDZIELSKA KPL, OR, NOW, nieokreślone
302	Kuśnierz	21	50-40	21	NOW
303	Kuśnierz	22	50-40	22	KPL, KAK?, NOW
304	Kuśnierz	23	50-40	23	KŁ, NOW
305	Kuśnierz	24	50-40	24	PSR, NOW
306	Kuśnierz	25	50-40	25	OR, NOW, nieokreślone
307	Kuśnierz	26	50-40	26	KPL, PSR, NOW, nieokreślone
308	Kuśnierz	27	50-40	27	PSR, NOW
309	Kuśnierz	28	50-40	28	KŁ, OR, NOW
310	Kuśnierz	29	50-40	29	KPL, NOW
311	Kuśnierz	30	50-40	30	PSR, NOW
312	Kuśnierz	31	50-40	31	KPL, NOW
313	Kuśnierz	32	50-40	32	PSR, NOW
314	Kuśnierz	33	50-40	33	NOW
315	Kuśnierz	34	50-40	34	NOW
316	Kuśnierz	35	50-40	35	PSR, NOW
317	Kuśnierz	36	50-40	36	KPL, PSR, NOW
318	Kuśnierz	37	50-40	37	WSR, NOW
319	Kuśnierz	38	50-40	38	PSR, NOW
320	Kuśnierz	39	50-40	39	K. LENDZIELSKA?, KPL, KŁ, OR, WSR, NOW
321	Kuśnierz	40	50-40	40	KPL
322	Lenartowo	1	50-40	105	OR?, NOW
323	Lubstówek	1	50-40	182	KPL
324	Lubstówek	1A	50-41	25	KŁ, nieokreślone
325	Lubstówek	2	50-41	26	KŁ?, PSR/NOW
326	Lubstówek	3	50-41	27	KŁ
327	Lubstówek	4	50-41	28	KAK, KŁ, NOW, nieokreślone
328	Lubstówek	5	50-41	29	KAK?, NE, KP?, PSR
329	Lubstówek	6	50-41	30	KŁ
330	Lubstówek	7	50-41	31	KPL, KŁ, NOW
331	Lubstówek	8	50-41	32	KAK, KŁ
332	Lubstówek	9	50-41	33	KAK, PSR
333	Lubstówek	10	50-41	34	NE, WSR, nieokreślone
334	Lubstówek	11	50-41	35	KŁ, NOW

335	Lubstówek	12	50-41	36	
336	Lubstówek	13	50-41	37	PRADZIEJE
337	Lubstówek	14	50-41	38	KPL
338	Lubstówek	15	50-41	39	NOW
339	Lubstówek	16	50-41	40	NE?
340	Lubstówek	17	50-41	41	KPL
341	Lubstówek	18	50-41	43	NE, KŁ
342	Lubstówek	19	50-41	43	KPL
343	Lubstówek	20	50-41	44	NE?, PSR
344	Lubstówek	21	50-41	45	PSR
345	Lubstówek	22	50-41	46	KPL?
346	Lubstówek	23	50-41	53	KŁ
347	Nowa Wieś	1	50-39	8	KPL - megality
348	Nowa Wieś	2	50-39	9	PSR/NOW
349	Nowa Wieś	3	50-39	10	KPL, NOW
350	Nowa Wieś	4	50-39	11	KPL
351	Nowa Wieś	5	50-39	12	NOW
352	Nowa Wieś	6	50-39	13	NOW
353	Nowa Wieś	7	49-39	98	PSR/NOW
354	Nowa Wieś	8	49-39	99	KPL, WEB, NOW
355	Nowa Wieś	9	49-39	100	NOW
356	Nowa Wieś	10	49-39	101	KŁ, NOW
357	Nowa Wieś	11	49-39	102	PSR, NOW
358	Nowa Wieś	12	49-39	103	NOW
359	Nowa Wieś	13	49-39	116	NOW
360	Nożyczyn	1	50-40	106	KPL-megality
361	Nożyczyn	2	50-40	107	NOW
362	Nożyczyn	3	50-40	108	NOW
363	Nożyczyn	4	50-40	109	PSR, NOW
364	Nożyczyn	5	50-40	110	NOW
365	Nożyczyn	6	50-40	111	PSR, NOW
366	Nożyczyn	7	50-40	112	NOW
367	Nożyczyn	8	50-40	113	OR, WSR, NOW
368	Nożyczyn	9	50-40	114	WSR, PSR, NOW
369	Nożyczyn	10	50-40	115	PSR, NOW
370	Nożyczyn	11	50-40	116	NOW
371	Nożyczyn	12	50-40	117	PSR, NOW
372	Nożyczyn	13	50-40	118	NOW
373	Nożyczyn	14	50-40	119	PSR, NOW
374	Nożyczyn	15	50-40	120	PSR, NOW
375	Nożyczyn	16	50-40	121	PSR, NOW, nieokreślone
376	Nożyczyn	17	50-40	122	KPL, PSR, NOW
377	Nożyczyn	18	50-40	123	KPL, NOW
378	Nożyczyn	19	50-40	124	NOW
379	Nożyczyn	20	50-40	125	KPL, NOW
380	Nożyczyn	21	50-40	126	PSR, NOW
381	Nożyczyn	22	50-40	127	PSR, NOW
382	Nożyczyn	23	50-40	128	PSR, NOW
383	Nożyczyn	24	50-40	129	PSR, NOW
384	Nożyczyn	25	50-40	130	KŁ, NOW
385	Nożyczyn	26	50-40	131	PSR, NOW
386	Nożyczyn	27	50-40	132	PSR, NOW
387	Nożyczyn	28	50-40	133	PSR, NOW
388	Nożyczyn	29	50-40	134	PSR, NOW
389	Nożyczyn	30	50-40	135	OR, PSR, NOW
390	Nożyczyn	31	50-40	136	PSR, NOW
391	Nożyczyn	32	50-40	137	PSR, NOW
392	Nożyczyn	33	50-40	138	PSR, NOW
393	Nożyczyn	34	50-40	139	KPL, WSR, NOW
394	Nożyczyn	35	50-40	140	WSR, PSR, NOW
395	Nożyczyn	36	50-40	141	KAK?, KŁ, OR, NOW
396	Nożyczyn	37	50-40	142	KPL, NOW
397	Nożyczyn	38	50-40	143	K.LENDZIŁSKA, KPL, PSR, NOW
398	Nożyczyn	39	50-40	144	NOW
399	Nożyczyn	40	50-40	145	KPL, WEB, NOW
400	Nożyczyn	41	50-40	146	KPL, PSR, NOW
401	Nożyczyn	42	50-40	147	PSR, NOW
402	Nożyczyn	43	50-40	148	NOW
403	Nożyczyn	44	50-40	149	PSR, NOW
404	Nożyczyn	45	50-40	150	KŁ, NOW
405	Nożyczyn	46	50-40	151	WSR, PSR, nieokreślone
					KPL, PSR, NOW
					PSR, NOW

406	Nożyczyn	47	50-40	152	PSR, NOW	
407	Nożyczyn	48	50-40	153	NOW	
408	Nożyczyn	49	50-40	154	PSR, NOW	
409	Nożyczyn	50	50-40	155	NOW	
410	Nożyczyn	51	50-40	156	PSR, NOW	
411	Nożyczyn	52	50-40	157	WSR, NOW	
412	Nożyczyn	53	50-40	158	WSR, NOW	
413	Nożyczyn	54	50-40	159	PSR, NOW	
414	Nożyczyn	55	50-40	160	PSR, NOW	
415	Nożyczyn	56	50-40	161	KPL	
416	Proszyska	3	49-39	104	NOW	
417	Proszyska	4	49-39	105	KPL, NOW	
418	Proszyska	5	49-39	106	NOW	
419	Proszyska	6	49-39	107	KŁ, NOW	
420	Proszyska	7	49-39	108	KŁ, NOW	
421	Proszyska	8	49-39	109	NOW	
422	Proszyska	9	49-39	110	NOW	
423	Proszyska	10	49-39	111	KPL	
424	Proszyska	11	49-39	112	KPL	
425	Proszyska	12	49-39	113	KPL	
426	Proszyska	13	49-39	114	KPL	
427	Proszyska	14	49-39	115	KPL, NOW	
428	Proszyska	15	49-40	114	NOW	
429	Proszyska	16	49-40	115	NOW	
430	Proszyska	17	49-40	116	NOW	
431	Przyjezierze	1	50-39	14	PSR	
432	Przyjezierze	2	50-39	15	EK, NOW	
433	Przyjezierze	3	50-39	16	PSCH, KPL, NOW	
434	Przyjezierze	4	50-39	17	PSR/NOW	
435	Przyjezierze	5	50-39	18	PSR/NOW	
436	Przyjezierze	6	50-39	126	KPL megality?	
437	Rzeszyn	1	50-40	183	NEOLIT?	
438	Rzeszyn	2	50-40	184	NOW	
439	Rzeszyn	3	50-40	185	NOW	
440	Rzeszyn	4	50-40	186	PSR, NOW	
441	Rzeszyn	5	50-40	187	PSR, NOW	
442	Rzeszyn	6	50-40	188	PSR, NOW	
443	Rzeszyn	7	50-40	189	PSR, NOW	
444	Rzeszyn	8	50-40	190	PSR, NOW	
445	Rzeszyn	9	50-40	191	PSR, NOW	
446	Rzeszyn	10	50-40	192	KPL, KCW, PSR, NOW	
447	Rzeszyn	11	50-40	193	PSR, NOW	
448	Rzeszyn	12	50-40	194	WSR, NOW	
449	Rzeszyn	13	50-40	195	NEOLIT, PSR, NOW	
450	Rzeszyn	14	50-40	196	WSR, PSR, NOW	
451	Rzeszyn	15	50-40	197	PSR, NOW	
452	Rzeszyn	16	50-40	198	PSR, NOW	
453	Rzeszyn	17	50-40	199	NOW	
454	Rzeszyn	18	50-40	200	NOW	
455	Rzeszyn	19	50-40	201	PSR, NOW	
456	Rzeszyn	20	50-40	202	NEOLIT, NOW	
457	Rzeszyn	21	50-40	203	NOW	
458	Rzeszyn	22	50-40	204	KŁ, PSR	
459	Rzeszyn	23	50-40	205	PSR, NOW	
460	Rzeszyn	24	50-40	206	PSR, NOW	
461	Rzeszyn	25	50-41	14	PSR, NOW	A
462	Rzeszynek	1	49-41	25	KP, WSR, PSR, NOW	
463	Rzeszynek	2	49-41	26	PSR, NOW	
464	Rzeszynek	3	49-41	27	WSR, PSR	
465	Rzeszynek	4	49-41	28	PSR, NOW	
466	Rzeszynek	5	49-41	29	NE, WSR, PSR, NOW	
467	Rzeszynek	6	49-41	30	NE, PRADZIEJE, WSR, PSR, NOW	
468	Rzeszynek	7	49-41	31	WSR, PSR	
469	Rzeszynek	8	49-41	32	KAK?, KŁ, WSR, NOW	
470	Rzeszynek	9	49-41	33	KŁ, PSR, NOW	
471	Rzeszynek	10	49-41	34	PRADZIEJE, WSR	
472	Rzeszynek	11	49-41	35	KŁ, WSR	
473	Rzeszynek	12	49-41	36	PRADZIEJE, WSR, NOW	
474	Rzeszynek	13	49-41	37	KP, WSR, NOW	
475	Rzeszynek	14	49-41	38	WSR	
476	Rzeszynek	15	49-41	39	KP, WSR, PSR	

477	Rzeszynek	16	49-41	40	KŁ, NOW, nieokreślone	
478	Rzeszynek	17	49-41	41	KPL?, KŁ, WSR	
479	Rzeszynek	18	49-41	42	WSR, NOW	
480	Rzeszynek	19	49-41	43	PRADZIEJE, WSR, NOW	
481	Rzeszynek	20	49-41	44	KPL, PSR	
482	Rzeszynek	21	49-41	45	KPL?, KŁ, WSR, PSR/NOW	
483	Rzeszynek	22	49-41	46	WSR	
484	Rzeszynek	23	49-41	47	KŁ	A
485	Rzeszynek	24	49-41	48	KPOM	A
486	Rzeszynek	25	49-41	49	NE	A
487	Rzeszynek	26	49-41	50	PRADZIEJE	A
488	Rzeszynek	27	49-41	51	NOW	A
489	Rzeszynek	28	49-41	52	WSR	A
490	Rzeszynek	29	50-39	53	EB	A
491	Rzeszynek	30	50-41	15	WSR	A
492	Rzeszynek	31	50-41	16	PRADZIEJE, KŁ, NOW	
493	Rzeszynek	32	50-41	17	NE, KAK, nieokreślone	
494	Rzeszynek	33	50-41	18	WSR, NOW	
495	Rzeszynek	34	49-40	145	KAK, KŁ	
496	Rzeszynek	34A	50-41	19	WSR	
497	Rzeszynek	35	50-41	20	NE, KŁ, WSR, PSR, nieokreślone	
498	Rzeszynek	36	50-41	21	NE, KŁ, SR, NOW	
499	Rzeszynek	37	50-41	22	KAK, KŁ	A
500	Rzeszynek	38	50-41	23	KP, NOW	
501	Rzeszynek	39	50-41	24	KAK?	
502	Siedlimowo	1	50-40	99	OR, NOW	
503	Siedlimowo	2	50-40	100	PSR	
504	Siedlimowo	3	50-40	101	NOW	
505	Siedlimowo	4	50-40	102	KŁ, NOW	
506	Siedlimowo	5	50-40	103	EP. ŻELAZA	A
507	Siedlimowo	6	50-40	104	NEOLIT	A
508	Siedlimowo	10	50-41	6	PSR	
509	Siedlimowo	11	50-41	35	NOW	
510	Siedlimowo	13	50-41	2	WSR	
511	Siedlimowo	14	50-41	3	PSR, NOW	
512	Siedlimowo	15	50-41	4	PSR	
513	Siedlimowo	16	50-41	5	KŁ, NOW	
514	Siedlimowo	17	50-41	7	KPL, KŁ, KPOM, PSR, NOW	
515	Siedlimowo	18	50-41	8	KPL, KAK	
516	Siedlimowo	19	50-41	9	PSR, NOW	
517	Siedlimowo	20	50-41	10	KŁ-KPOM, NOW	
518	Siedlimowo	21	50-41	11	NOW	
519	Siedlimowo	22	50-41	12	KPL, PSR, NOW	
520	Siedlimowo	23	50-41	13	KPL, PSR, NOW	
521	Siedlimowo	24	50-41	14	PSR/NOW, NOW	
522	Siedlimowo	25	50-41	15	PSR, NOW	
523	Siedlimowo	26	50-41	16	NOW	
524	Siedlimowo	27	50-41	17	NOW	
525	Siedlimowo	28	50-41	18	PSR, NOW	
526	Siedlimowo	29	50-41	19	NOW	
527	Siedlimowo	30	50-41	20	WSR, PSR, NOW	
528	Siedlimowo	31	50-41	21	WSR, NOW	
529	Siedlimowo	32	50-41	22	WSR, NOW	
530	Siedlimowo	33	50-41	23	OR	
531	Siedlimowo	34	50-41	24	KŁ, OR, WSR, PSR	
532	Siedlimowo	35	50-41	25	OR, NOW	
533	Siedlimowo	36	50-41	26	OR,	
534	Siedlimowo	37	50-41	27	KŁ, OR	
535	Siedlimowo	38	50-41	28	KAK, KŁ	
536	Siedlimowo	39	50-41	29	OR	
537	Siedlimowo	40	50-41	30	WSR, NOW	
538	Siemionki	1	49-41	31	NOW	
539	Siemionki	2	49-40	13	KP	
540	Siemionki	3	49-41	57	WEB, PSR (?), NOW XVI-XVII w.	
541	Siemionki	4	49-41	8	KŁ?, KP, WSR	
542	Siemionki	5	49-41	9	KP, WSR	
543	Siemionki	6	49-41	11	KPL, KP, WSR	
544	Siemionki	7	49-41	12	KP, PSR	
545	Siemionki	8	49-41	10	KŁ, KP, WSR	
				55	PRADZIEJE, WSR, PSR	

546	Siemionki	9	49-41	61	KŁ, KP, PRADZIEJE	
547	Siemionki	10	49-41	62	KŁ, OR	
548	Siemionki	11	49-41	14	KŁ	
549	Siemionki	12	49-41	15	KPL	
550	Siemionki	13	49-41	16	KPL, PSR, NOW	
551	Siemionki	14	49-41	17	WSR, NOW	
552	Siemionki	15	49-41	18	PRADZIEJE, nicokreślone	A
553	Siemionki	16	49-41	19	KP	A
554	Siemionki	17	49-40	59	KŁ, OR	
555	Siemionki	18	49-40	60	KŁ, PSR, NOW	
556	Siemionki	19	49-40	64	OR	
557	Siemionki	20	49-40	63	KŁ, NOW	
558	Siemionki	21	49-40	56	KŁ, PRADZIEJE, NOW	
	Siemionki	22	49-40	58	KŁ, PRADZIEJE	
	Sierakowo	1	49-40	89	MEZ, KPL, KCSZ	A
561	Sierakowo	2	49-40	88	KPL, KCSZ	A
562	Sierakowo	3	49-40	87	MEZ (?), KPL	A
563	Sierakowo	4	49-40	90	MEZ, KPL, KAK, WSR	A
564	Sierakowo	5	49-40	91	KPL	A
565	Sierakowo	6	49-40	92	PSCH, KPL	A
566	Sierakowo	7	49-40	93	PSCH, KPL	A
567	Sierakowo	8	49-40	85	KPL	A
568	Sierakowo	9	49-40	94	KPL	A
569	Sierakowo	10	49-40	95	KPL	A
570	Sierakowo	11	49-40	96	KPL	A
571	Sierakowo	12	49-40	86	KPL	A
572	Sierakowo	13	49-40	97	KPL	A
573	Sierakowo	14	49-40	98	MEZ, KPL	A
574	Sierakowo	15	49-40	99	NE	A
575	Sierakowo	16	49-40	100	NE	A
576	Sierakowo	17	49-40	101	MEZ	A
577	Sierakowo	18	49-40	102	KPL, KCSZ	A
578	Sierakowo	19	49-40	103	KPL	A
579	Sierakowo	20	49-40	104	MEZ, KPL	A
580	Sierakowo	21	49-40	74	PSR	
581	Sierakowo	22	49-40	75	KPL, KAK, PRADZIEJE, WSR, PSR	
582	Sierakowo	23	49-40	76	NOW	
583	Sierakowo	24	49-40	77	WSR, PSR, NOW	
584	Sierakowo	25	49-40	78	WSR, PSR	
585	Sierakowo	26	49-40	79	KŁ?, WSR, PSR, NOW	
586	Sierakowo	27	49-40	80	WSR, PSR, NOW	
587	Sierakowo	28	49-40	81	PRADZIEJE, PSR	
588	Sierakowo	29	49-40	82	PRADZIEJE, PSR, NOW	
589	Sierakowo	30	49-40	83	NOW	
590	Sierakowo	31	49-40	84	KPL	
591	Sierakowo	32	49-40	105	WSR - faza D	
592	Włostowo	3	49-40	65	KP ?, NOW	
593	Włostowo	4	49-40	66	NE ?, KP ?, NOW	
594	Włostowo	5	49-40	67	KŁ ?	
595	Włostowo	6	49-40	68	PSCH, MEZ, KPL, KCSZ	A
596	Włostowo	7	49-40	69	PSCH, MEZ (?)	A
597	Włostowo	8	49-40	70	MEZ, NE	A
598	Włostowo	9	49-40	71	MEZ, NE	A
599	Włostowo	10	49-40	72	PSCH, MEZ, KPL	A
600	Włostowo	11	49-40	73	MEZ (?), NE (?)	A
601	Wola Kozuszkowa	1	50-39	117	KCWR	A
602	Wola Kozuszkowa	2	50-39	118	KPL	A
603	Wola Kozuszkowa	3	50-39	119	KŁ	A
604	Wola Kozuszkowa	4	50-39	120	WSR	A
605	Wola Kozuszkowa	5	50-39	121	EB	A
606	Wola Kozuszkowa	6	50-39	122	KŁ	A
607	Wola Kozuszkowa	7	50-39	123	KPL, KŁ, NOW	
608	Wola Kozuszkowa	8	50-39	124	NOW	
609	Wola Kozuszkowa	9	50-39	125	PSR/NOW	
610	Wola Kozuszkowa	10	50-40	70	WSR, PSR, NOW	
611	Wola Kozuszkowa	11	50-40	71	NOW	
612	Wola Kozuszkowa	12	50-40	72	PSR, NOW	
613	Wola Kozuszkowa	13	50-40	73	NOW	
614	Wola Kozuszkowa	14	50-40	74	NOW	
615	Wola Kozuszkowa	15	50-40	75	NOW	
616	Wola Kozuszkowa	16	50-40	76	NEOLIT, KŁ, WSR, PSR, NOW	

617	Wola Kożuszkowa	17	50-40	77		
618	Wola Kożuszkowi	18	50-40	78	NOW	
619	Wola Kożuszkowa	19	50-40	79	NOW	
620	Wola Kożuszkowa	20	50-40	80	NOW	
621	Wola Kożuszkowa	21	50-40	81	NOW	
622	Wola Kożuszkowa	22	50-40	82	PSR, NOW	
623	Wola Kożuszkowa	23	50-40	83	NOW	
624	Wola Kożuszkowa	24	50-40	84	NOW	
625	Wola Kożuszkowa	25	50-40	85	KPL, NOW	
626	Wola Kożuszkowa	26	50-40	86	KPL, PSR, NOW	
627	Wola Kożuszkowa	27	50-40	87	KŁ, NOW	
628	Wola Kożuszkowa	28	50-40	88	NOW	
629	Wola Kożuszkowa	29	50-40	89	OR?, PSR, NOW	
630	Wola Kożuszkowa	30	50-40	90	PSR, NOW	
631	Wola Kożuszkowa	31	50-40	91	KŁ, OR, PSR	
632	Wola Kożuszkowa	32	50-40	92	NOW	
633	Wola Kożuszkowa	33	50-40	93	PSR, NOW	
634	Wola Kożuszkowa	34	50-40	94	WSR, NOW	
635	Wola Kożuszkowa	35	50-40	95	WSR, NOW	
636	Wola Kożuszkowa	36	50-40	96	KŁ, NOW	
637	Wola Kożuszkowa	37	50-40	97	NOW	
638	Wola Kożuszkowa	38	50-40	98	KŁ, PSR, NOW, nieokreślone	
639	Wola Kożuszkowa	39	50-41	1	NOW	
640	Wójcin	1	50-39	40	KCSZ	A
641	Wójcin	2	50-39	41	KŁ	A
642	Wójcin	3	50-39	42	KŁ	A
643	Wójcin	4	50-39	43	KŁ	A
644	Wójcin	5	50-39	44	KPL	A
645	Wójcin	6	50-39	45	KCSZ	A
646	Wójcin	7	50-39	46	NE	A
647	Wójcin	8	50-39	47	WSR	A
648	Wójcin	9	50-39	48	PRADZIEJE ?	A
649	Wójcin	10	50-39	49	KŁ	A
650	Wójcin	11	50-39	50	OR	A
651	Wójcin	12	50-39	51	KŁ	A
652	Wójcin	13	50-39	52	NE	A
653	Wójcin	14	50-39	53	KAK, PSR/NOW	
654	Wójcin	15	50-39	54	WSR	
655	Wójcin	16	50-39	55	KŁ, WSR, PSR/NOW	
656	Wójcin	17	50-39	56	NOW	
657	Wójcin	18	50-39	57	KAK	
658	Wójcin	19	50-39	58	KŁ, KP, NOW	
659	Wójcin	20	50-39	59	PSR/NOW	
660	Wójcin	21	50-39	60	WSR	
661	Wójcin	22	50-39	61	PSR/NOW	
662	Wójcin	23	50-39	62	KŁ, WSR, NOW	
663	Wójcin	24	50-39	63	PSR/NOW	
664	Wójcin	25	50-39	64	KP, PSR	
665	Wójcin	26	50-39	65	KAK, KŁ, PSR/NOW	
666	Wójcin	27	50-39	66	PSR/NOW	
667	Wójcin	28	50-39	67	KPL, NOW	
668	Wójcin	29	50-39	68	KPL	
669	Wójcin	30	50-39	69	WSR, PSR/NOW	
670	Wójcin	31	50-39	70	KPL, NOW	
671	Wójcin	32	50-39	71	PSR/NOW	
672	Wójcin	33	50-39	72	PSR/NOW	
673	Wójcin	34	50-39	73	KŁ, NOW	
674	Wójcin	35	50-39	74	KPL, PSR/NOW	
675	Wójcin	36	50-39	75	KAK	
676	Wójcin	37	50-39	76	PSR/NOW	
677	Wójcin	38	50-39	77	KCWR, KAK, KŁ, WSR, NOW	
678	Wójcin	39	50-39	78	KŁ, KP, PSR/NOW	
679	Wójcin	40	50-39	79	KŁ, PSR/NOW	
680	Wójcin	41	50-39	80	WSR/PSR	
681	Wójcin	42	50-39	81	PSR	
682	Wójcin	43	50-39	82	MEZ, WSR/PSR	
683	Wójcin	44	50-39	83	PSR/NOW	
684	Wójcin	45	50-39	84	NOW	
685	Wójcin	46	50-39	85	KP, PSR/NOW	
686	Wójcin	47	50-39	86	KŁ, KP, PSR/NOW	
687	Wójcin	48	50-39	87	PSR/NOW	
688	Wójcin	49	50-39	88	PSR/NOW	

689	Wójein	50	50-39	89	PSR/NOW	
690	Wójein	51	50-39	90	NOW	
691	Wójein	52	50-39	91	PSR/NOW	
692	Wójein	53	50-39	92	KAK, PSR/NOW	
693	Wójein	54	50-39	93	KŁ, PSR/NOW	
694	Wójein	55	50-39	94	EK, WSR, PSR/NOW	
695	Wójein	56	50-39	95	KAK, KŁ, KP	
696	Zółwiny	1	49-40	117	NE	A
697	Zółwiny	2	49-40	118	NE	A
698	Zółwiny	3	49-40	119	MEZ, NE	A

Źródło: Wojewódzki Urząd Ochrony Zabytków w Toruniu, Delegatura w Bydgoszczy; stan na dz.31.03.2022r.

Załącznik nr 7 Wykaz Stanowisk Archeologicznych - Ewidencja Zabytków Archeologicznych -
Gmina Dąbrowa

GMINA DĄBROWA

WYKAZ STANOWISK ARCHEOLOGICZNYCH - EWIDENCJA ZABYTEKÓW ARCHEOLOGICZNYCH

2022r.

Lp.	Miejscowość	Nr w obrębie miejsc.	AZP	Nr na Arkuszu AZP	Kultura/chronologia	Uwagi
1	Białe Błota	1	44-37	21	PSR	
2	Białe Błota	2	44-37	22	KŁ	
3	Białe Błota	3	44-37	37	NOW	
4	Dąbrowa	1	45-37	111	SR-NOW	
5	Dąbrowa	2	46-37	1	KAK, KŁ-KPOM, WSR, NOW	
6	Dąbrowa	3	46-37	2	WSR	
7	Dąbrowa	4	46-37	3	NOW	
8	Dąbrowa	5	45-37	6	KŁ, NOW	
9	Dąbrowa	6	45-37	7	KŁ, NOW	
10	Dąbrowa	7	45-37	8	KPOM	
11	Dąbrowa	8	45-37	9	KPOM	
12	Dąbrowa	9	45-37	10	MEZ, KŁ	
13	Dąbrowa	10	45-37	11	MEZ, KŁ	
14	Dąbrowa	11	45-37	12	PSR	
15	Dąbrowa	12	45-37	21	KPOM, NOW	
16	Dąbrowa	13	45-37	38	KPOM, NOW	
17	Dąbrowa	14	45-37	39	KPOM	
18	Dąbrowa	15	45-37	40	KPOM	
19	Dąbrowa	16	45-37	42	KPOM, PSR	
20	Dąbrowa	17	45-37	43	KPOM	
21	Dąbrowa	18	45-37	44	KPOM	
22	Dąbrowa	19	45-37	45	KPL, OR, WSR	
23	Dąbrowa	20	45-37	46	KPOM	
24	Dąbrowa	21	45-37	47	PSR	
25	Dąbrowa	22	45-37	48	MEZ, KPOM	
26	Dąbrowa	23	45-37	49	MEZ, KŁ	
27	Dąbrowa	24	45-37	50	MEZ, OR	
28	Dąbrowa	25	45-37	51	KŁ, NOW	
29	Dąbrowa	26	45-37	53	KPOM	
30	Dąbrowa	27	45-37	68	NOW	
31	Dąbrowa	28	45-37	69	KPOM	
32	Dąbrowa	29	45-37	70	KPOM, NOW	
33	Dąbrowa	30	45-37	71	KPOM, NOW	
34	Dąbrowa	31	45-37	72	KPOM, NOW	
35	Dąbrowa	32	45-37	73	NOW	
36	Dąbrowa	33	45-37	74	OR	
37	Dąbrowa	34	45-37	75	WSR, NOW	
38	Dąbrowa	35	45-37	76	NOW	
39	Dąbrowa	36	45-37	77	NOW	
40	Dąbrowa	37	45-37	78	KPOM, NOW	
41	Dąbrowa	38	45-37	79	KPOM	
42	Dąbrowa	39	45-37	106	WSR	
43	Dąbrowa	40	45-37	107	KPOM	
44	Krzekotowo	1	45-37	54	NOW	
45	Krzekotowo	2	45-37	55	NOW	
46	Krzekotowo	3	45-37	56	PSR	
47	Krzekotowo	4	45-37	57	OR	
48	Krzekotowo	5	45-37	58	OR	
49	Krzekotowo	6	45-37	60	OR, NOW	
50	Krzekotowo	7	45-37	61	OR	
51	Krzekotowo	8	45-37	62	OR	
52	Krzekotowo	9	45-37	88	KPL, OR, NOW	
53	Krzekotowo	10	45-37	89	KPOM, NOW	
54	Krzekotowo	11	45-37	90	KPOM, NOW	
55	Krzekotowo	12	45-37	91	NOW	
56	Krzekotowo	13	45-37	92	KPL, OR, NOW	
57	Krzekotowo	14	45-37	93	OR, WSR	
58	Krzekotowo	15	45-37	101	NOW	
59	Krzekotowo	16	45-37	102	NOW	
60	Mierucin	1	45-37	108	WSR	
61	Mierucin	2	45-37	109	KPOM	

62	Mierucin	3	45-37	110	WSR
63	Mierucin	4	45-37	111	NOW
64	Mierucin	5	45-37	1	KL, NOW
65	Mierucin	6	45-37	2	PRADZIEJE
66	Mierucin	7	45-37	3	KP, NOW
67	Mierucin	8	45-37	4	NOW
68	Mierucin	9	45-37	5	KPOM
69	Mierucin	10	45-37	13	KP, NOW
70	Mierucin	11	45-37	14	KP, NOW
71	Mierucin	12	45-37	15	OR, NOW
72	Mierucin	13	45-37	16	KPOM
73	Mierucin	14	45-37	17	KPOM, NOW
74	Mierucin	15	45-37	18	PSR
75	Mierucin	16	45-37	19	KPOM, PSR
76	Mierucin	17	45-37	20	KPOM, NOW
77	Mierucin	18	45-37	22	KL, NOW
78	Mierucin	19	45-37	23	MEZ, KPOM
79	Mierucin	20	45-37	24	MEZ, NOW
80	Mierucin	21	45-37	25	KPOM, PSR
81	Mierucin	22	45-37	26	PSR
82	Mierucin	23	45-37	27	NOW
83	Mierucin	24	45-37	28	PSR
84	Mierucin	25	45-37	29	PSR
85	Mierucin	26	45-37	30	OR, PSR
86	Mierucin	27	45-37	31	KPL, OR, PSR
87	Mierucin	28	45-37	32	NOW
88	Mierucin	29	45-37	33	PSR, NOW
89	Mierucin	30	45-37	34	OR, NOW
90	Mierucin	31	45-37	35	NOW
91	Mierucin	32	45-37	36	KPOM, NOW
92	Mierucin	33	45-37	37	KPOM
93	Mierucin	34	45-37	41	OR, NOW
94	Mierucin	35	45-37	59	KPL, NOW
95	Mokre	1	45-37	52	KL
96	Mokre	2	45-37	64	KPL, KPOM, NOW
97	Mokre	3	45-37	65	NOW
98	Mokre	4	45-37	66	PSR
99	Mokre	5	45-37	67	OR
100	Mokre	6	45-37	80	NOW
101	Mokre	7	45-37	81	NOW
102	Mokre	8	45-37	82	PSR, NOW
103	Mokre	9	45-37	83	NOW
104	Mokre	10	45-37	84	NOW
105	Mokre	11	45-37	85	NOW
106	Mokre	12	45-37	86	NOW
107	Mokre	13	45-37	87	NOW
108	Mokre	14	45-37	99	NOW
109	Mokre	15	45-37	100	WSR, NOW
110	Mokre	16	44-37	39	KPL, PSR, NOW
111	Parlin	1	46-37	19	KPOM
112	Parlin	2	46-37	20	PRADZIEJE
113	Parlin	3	46-37	21	KP, WSR, PSR-NOW
114	Parlin	4	46-37	22	WSR, PSR-NOW, NOW
115	Parlin	5	46-37	23	KP, WSR, NOW
116	Parlin	6	46-37	24	KL-KPOM, PSR, NOW
117	Parlin	7	46-37	25	KL-KPOM, PSR, NOW
118	Parlin	8	46-37	26	WSR
119	Parlin	9	46-37	27	KL-KPOM, PSR
120	Parlin	10	46-37	28	KPL
121	Parlin	11	46-37	29	PSR, NOW
122	Parlin	12	46-37	30	WSR, NOW
123	Parlin	13	46-37	31	WSR, NOW
124	Parlin	14	46-37	32	PSR-NOW
125	Parlin	15	46-37	33	WSR
126	Parlin	16	46-37	34	NOW
127	Parlin	17	46-37	35	PSR
128	Parlin	18	46-37	36	KL-KPOM
129	Parlin	19	46-37	37	KL-KPOM
130	Parlin	20	46-37	38	EK
131	Parlin	21	46-37	39	KL-KPOM
132	Parlin	22	46-37	40	EK, KL-KPOM, KP
133	Parlin	23	46-37	41	KL-KPOM

134	Parlin	24	46-37	42	KPL	
135	Parlin	25	46-37	43	KŁ-KPOM	
136	Parlin	26	46-37	44	KŁ-KPOM, KP	
137	Parlin	27	46-37	45	PRADZIEJE	
138	Parlin	28	46-37	46	KP	
139	Parlin	29	46-37	47	KPL, KAK, WSR	
140	Parlin	30	46-37	48	WSR	
141	Parlin	31	46-37	49	KŁ-KPOM, WSR	
142	Parlin	32	46-37	50	KP	
143	Parlin	33	46-37	51	KŁ-KPOM	
144	Parlin	34	46-37	52	KŁ-KPOM	
145	Parlin	35	46-37	53	KPL, KŁ-KPOM	
146	Parlin	36	46-37	54	KŁ-KPOM	
147	Parlin	37	46-37	55	KPL, KAK	
148	Parlin	38	46-37	56	EK, KŁ-KPOM	
149	Parlin	39	46-37	57	KAK	
150	Parlin	40	46-37	58	NESCH, KŁ-KPOM, WSR	
151	Parlin	41	46-37	59	KAK, KŁ-KPOM, PSR-NOW	
152	Parlin	42	46-37	60	KAK, KŁ-KPOM, PSR	
153	Parlin	43	46-37	61	KŁ-KPOM	
154	Parlin	44	46-37	62	WSR	
155	Parlin	45	46-37	63	WSR	
156	Parlin	46	46-37	64	KŁ-KPOM, PSR-NOW	
157	Parlin	47	46-36	31	WL, PSR	
158	Parlin	48	46-36	32	PSR	
159	Parlin	49	46-36	33	NOW	
160	Parlin	50	46-36	34	WL, PSR	
161	Parlin	51	46-36	35	NOW	
162	Parlin	52	46-36	36	NOW	
163	Parlin	53	46-36	37	WL, PSR, NOW	
164	Parlin	54	46-36	38	KPL, WSR, PSR	
165	Parlin	55	46-36	49	WL, NOW	
166	Parlin	56	46-36	50	WL, NOW	
167	Parlin	57	46-36	54	PSR,	
168	Parlin	58	46-36	55	WL, NOW	
169	Parlin	59	46-36	57	WL, PSR, NOW	
170	Parlin	60	46-36	60	PL	
171	Parlin	61	46-36	61	WSR, NOW	
172	Parlin	62	46-36	62	WL	
173	Parlin	63	46-36	63	KAK, WL, OR, NOW	
174	Parlinek	1	46-37	154	SR-NOW	
175	Parlinek	2	46-37	3	KAK, KŁ-KPOM	wies
176	Parlinek	3	46-37	4	KP	
177	Parlinek	4	46-37	5	KŁ-KPOM, KP, NOW	
178	Parlinek	5	46-37	6	KŁ-KPOM, NOW	
179	Parlinek	6	46-37	7	KŁ-KPOM, KP	
180	Parlinek	7	46-37	8	KŁ-KPOM	
181	Parlinek	8	46-37	9	KŁ-KPOM, KP, WSR	
182	Parlinek	9	46-37	10	KP	
183	Parlinek	10	46-37	11	KP	
184	Parlinek	11	46-37	12	KŁ-KPOM	
185	Parlinek	12	46-37	13	WSR	
186	Parlinek	13	46-37	14	KŁ-KPOM	
187	Parlinek	14	46-37	15	WSR	
188	Parlinek	15	46-37	16	WSR	
189	Parlinek	16	46-37	17	KŁ-KPOM, KP	
190	Parlinek	17	46-37	18	KP-KW, WSR	
191	Parlinek	18	46-36	2	NOW	
192	Parlinek	19	46-36	3	KAK, NOW	
193	Parlinek	20	46-36	4	NOW	
194	Parlinek	21	46-36	5	NOW	
195	Parlinek	22	46-36	6	NOW	
196	Parlinek	23	46-36	7	OR, NOW	
197	Parlinek	24	46-36	8	OR, NOW	
198	Parlinek	25	46-36	9	EB, WL, NOW	
199	Parlinek	26	46-36	10	NOW	
200	Parlinek	27	46-36	15	WL, NOW	
201	Parlinek	28	46-36	16	WL	
202	Parlinek	29	46-36	17	WL	
203	Parlinek	30	46-36	18	NOW	
204	Parlinek	31	46-36	39	WL, WSR, NOW	
205	Parlinek	32	46-36	40	HaD, NOW	

206	Parlinek	33	46-36	41	WL, WSR, PSR
207	Parlinek	34	46-36	42	OR, NOW
208	Parlinek	35	46-36	43	EK, WSR
209	Parlinek	36	46-36	44	NOW
210	Parlinek	37	46-36	45	NOW
211	Parlinek	38	46-36	46	WL, NOW
212	Parlinek	39	46-36	47	WL, NOW
213	Parlinek	40	46-36	48	PL
214	Parlinek	41	46-36	51	WSR, PSR
215	Parlinek	42	46-36	52	WL
216	Parlinek	43	46-36	53	PL, NOW
217	Parlinek	44	46-36	56	KPOM, NOW
218	Parlinek	45	46-36	58	KPL, OR
219	Parlinek	46	46-36	59	EB
220	Parlinek	47	46-36	64	WL, WSR
221	Parlinek	48	46-36	65	WL, OR
222	Parlinek	49	46-36	66	PSR
223	Parlinek	50	46-36	67	WL, NOW
224	Parlinek	51	46-36	68	WL
225	Parlinek	52	46-36	69	NOW
226	Parlinek	53	46-36	70	NOW
227	Parlinek	54	46-36	71	EB, NOW
228	Parlinek	55	46-36	72	WL, OR
229	Parlinek	56	46-36	73	WL, NOW
230	Parlinek	57	46-36	74	WL, NOW
231	Parlinek	58	46-36	75	KAK
232	Parlinek	59	46-36	76	OR
233	Parlinek	60	46-36	77	EB
234	Sędowo	1	46-37	85	KCKK, KPL, KAK, KL-KPOM, KP-KW, WSR, PSR-NOW
235	Sędowo	2	46-37	86	PSR
236	Sędowo	3	46-37	87	WSR, NOW
237	Sędowo	4	46-37	88	KAK
238	Sędowo	5	46-37	89	KL-KPOM, NOW
239	Sędowo	6	46-37	90	KAK
240	Sędowo	7	46-37	91	WSR, NOW
241	Sędowo	8	46-37	92	KP-KW
242	Sędowo	9	46-37	93	WSR, PSR-NOW
243	Sędowo	10	46-37	94	WSR
244	Sędowo	11	46-37	95	NOW
245	Sędowo	12	46-37	96	KPL, KL-KPOM
246	Sędowo	13	46-37	97	WSR, NOW
247	Sędowo	14	46-37	98	KL-KPOM, NOW
248	Sędowo	15	46-37	99	KL-KPOM
249	Sędowo	16	46-37	100	KP-KW
250	Sędowo	17	46-37	101	EK
251	Sędowo	18	46-37	102	KL-KPOM
252	Sędowo	19	46-37	103	KAK, KL-KPOM
253	Sędowo	20	46-37	104	KL-KPOM
254	Sędowo	21	46-37	105	PSR-NOW
255	Słaboszewo	1	44-37	76	NE, WSR, PSR, NOW
256	Słaboszewo	2	44-37	103	WSR, PSR
257	Słaboszewo	3	44-37	104	KL
258	Słaboszewo	4	44-37	105	KPOM
259	Słaboszewo	5	44-37	106	KPL, KAK
260	Słaboszewo	6	44-37	107	WSR
261	Słaboszewo	7	44-37	108	EK
262	Słaboszewo	8	44-37	109	III OKRES EB
263	Słaboszewo	9	44-37	110	MEZ
264	Słaboszewo	10	44-37	111	MEZ
265	Słaboszewo	11	44-37	1	OR
266	Słaboszewo	12	44-37	2	KPL, KPOM
267	Słaboszewo	13	44-37	3	KPOM
268	Słaboszewo	14	44-37	4	WSR, NOW
269	Słaboszewo	15	44-37	5	KL
270	Słaboszewo	16	44-37	6	NE, OR, WSR, NOW
271	Słaboszewo	17	44-37	7	KL
272	Słaboszewo	18	44-37	8	EK, WSR
273	Słaboszewo	19	44-37	9	PSR
274	Słaboszewo	20	44-37	10	PSR
275	Słaboszewo	21	44-37	11	KPL, KL, WSR, NOW
276	Słaboszewo				

277	Slaboszewo	22	44-37	12	KŁ, WSR, NOW
278	Slaboszewo	23	44-37	13	KŁ
279	Slaboszewo	24	44-37	14	KPL, KŁ
280	Slaboszewo	25	44-37	15	KŁ
281	Slaboszewo	26	44-37	16	OR, NOW
282	Slaboszewo	27	44-37	17	OR, NOW
283	Slaboszewo	28	44-37	18	OR, WSR, NOW
284	Slaboszewo	29	44-37	19	WSR, NOW
285	Slaboszewo	30	44-37	20	WSR, NOW
286	Slaboszewo	31	44-37	36	OR, WSR, NOW
287	Slaboszewo	32	44-37	73	EK, PSR
288	Slaboszewo	33	44-37	74	KŁ, WSR
289	Slaboszewo	34	44-37	75	PSR, NOW
290	Slaboszewo	35	44-37	77	PSR, NOW
291	Slaboszewo	36	44-37	78	OR, NOW
292	Slaboszewo	37	44-37	79	KŁ
293	Slaboszewo	38	44-37	80	OR, NOW
294	Slaboszewo	39	44-37	81	KPOM, WSR, NOW
295	Slaboszewo	40	44-37	82	OR, NOW
296	Slaboszewo	41	44-37	83	WSR
297	Slaboszewo	42	44-37	84	KŁ
298	Slaboszewo	43	44-37	85	KPOM
299	Slaboszewo	44	44-37	86	NE
300	Slaboszewo	45	45-37	63	OR, NOW
301	Slaboszewo	46	45-37	103	KPL, WSR, NOW
302	Slaboszewo	47	45-37	104	KPL, KPOM
303	Slaboszewo	48	45-37	105	NOW
304	Sucharzewo	1	46-37	65	KŁ-KPOM
305	Sucharzewo	2	46-37	66	KPOM, KP
306	Sucharzewo	3	46-37	67	KŁ-KPOM
307	Sucharzewo	4	46-37	68	KPOM
308	Sucharzewo	5	46-37	69	KŁ-KPOM, KP-KW
309	Sucharzewo	6	46-37	70	KP
310	Sucharzewo	7	46-37	71	WSR, NOW
311	Sucharzewo	8	46-37	72	WSR
312	Sucharzewo	9	46-37	73	KŁ-KPOM
313	Sucharzewo	10	46-37	74	WSR
314	Sucharzewo	11	46-37	75	KAK
315	Sucharzewo	12	46-37	76	KP, NOW
316	Sucharzewo	13	46-37	77	KŁ-KPOM
317	Sucharzewo	14	46-37	78	KŁ
318	Sucharzewo	15	46-37	79	KPL
319	Sucharzewo	16	46-37	80	KŁ-KPOM
320	Sucharzewo	17	46-37	81	KPL, KAK, KŁ-KPOM,
321	Sucharzewo	18	46-37	82	KŁ-KPOM
322	Sucharzewo	19	46-37	83	KŁ
323	Sucharzewo	20	46-37	84	KŁ-KPOM
324	Szczepankowo	1	44-37	23	WSR, NOW
325	Szczepankowo	2	44-37	24	PSR, NOW
326	Szczepankowo	3	44-37	25	PSR, NOW
327	Szczepankowo	4	44-37	26	NOW
328	Szczepankowo	5	44-37	27	OR, NOW
329	Szczepankowo	6	44-37	28	OR, NOW
330	Szczepankowo	7	44-37	29	NOW
331	Szczepankowo	8	44-37	30	KP, NOW
332	Szczepankowo	9	44-37	31	OR, NOW
333	Szczepankowo	10	44-37	32	NOW
334	Szczepankowo	11	44-37	33	NOW
335	Szczepankowo	12	44-37	34	PSR
336	Szczepankowo	13	44-37	35	NOW
337	Szczepankowo	14	44-37	40	WSR, NOW
338	Szczepankowo	15	44-37	41	WSR
339	Szczepankowo	16	44-37	42	KPOM
340	Szczepankowo	17	44-37	43	NOW
341	Szczepankowo	18	44-37	44	KŁ
342	Szczepankowo	19	44-37	57	WSR
343	Szczepankowo	20	44-37	58	WSR, NOW
344	Szczepankowo	21	44-37	59	KŁ, NOW
345	Szczepanowo	1	44-37	112	KPOM
346	Szczepanowo	2	44-37	113	KŁ
347	Szczepanowo	3	44-37	114	KCSZ
348	Szczepanowo	4	44-37	115	PSR

350	Szczepanowo	5	44-37	45	KAK
351	Szczepanowo	6	44-37	46	WSR, NOW
352	Szczepanowo	7	44-37	47	NOW
353	Szczepanowo	8	44-37	48	NE, KL, NOW
354	Szczepanowo	9	44-37	49	NOW
355	Szczepanowo	10	44-37	50	NOW
356	Szczepanowo	11	44-37	51	NOW
357	Szczepanowo	12	44-37	52	NOW
358	Szczepanowo	13	44-37	53	NOW
359	Szczepanowo	14	44-37	54	WSR
360	Szczepanowo	15	44-37	55	KL
361	Szczepanowo	16	44-37	56	NOW
362	Szczepanowo	17	44-37	60	OR, NOW
363	Szczepanowo	18	44-37	61	OR, PSR, NOW
364	Szczepanowo	19	44-37	62	OR, NOW
365	Szczepanowo	20	44-37	63	WSR, NOW
366	Szczepanowo	21	44-37	64	PSR
367	Szczepanowo	22	44-37	65	NOW
368	Szczepanowo	23	44-37	66	NOW
369	Szczepanowo	24	44-37	87	NOW
370	Szczepanowo	25	44-37	88	NOW
371	Szczepanowo	26	44-37	89	NOW
372	Szczepanowo	27	44-37	90	NOW
373	Szczepanowo	28	44-37	91	WSR
374	Szczepanowo	29	44-37	92	WSR
374	Szczepanowo	30	44-37	93	OR, NOW
375	Szczepanowo	31	44-37	94	PSR
376	Szczepanowo	32	44-37	95	NOW
377	Szczepanowo	33	44-37	96	OR, NOW
378	Szczepanowo	34	44-37	97	NOW
379	Szczepanowo	35	44-37	98	NOW
380	Szczepanowo	36	44-37	99	NOW
381	Szczepanowo	37	44-37	100	WSR
382	Szczepanowo	38	44-37	102	NOW

Źródło: Wojewódzki Urząd Ochrony Zabytków w Toruniu, Delegatura w Bydgoszczy; stan na dz.31.03.2022r.

Wykaz użytych skrótów:

- A – stanowisko archiwalne
- K. - kultura
- EK – epoka kamienia
- PSCH – paleolit schyłkowy
- MEZ – mezolit
- NE – neolit
- NESCH – neolit schyłkowy
- KCW – kultura ceramiki wstęgowej
- KCWR – kultura ceramiki wstęgowej rytej (neolit)
- KCKK – kultura ceramiki kreskowo-klutej (neolit)
- KL – kultura lendzielska
- KPL – kultura pucharów lejkowatych (neolit)
- KAK – kultura amfor kulistych (neolit)
- KCSZ – kultura ceramiki sznurowej (neolit)
- EB – epoka brązu
- WEB – wczesna epoka brązu
- KI – kultura iwieńska
- KT – kultura trzciniecka
- KL – kultura łużycka
- KL-KPOM – kultura łużycka-kultura pomorska
- HA-LAT – okres halsztacki – okres lateński
- KPOM – kultura pomorska
- KP – kultura pomorska
- HA-LA – okres halsztacki – okres lateński
- LAT – okres lateński
- KP – kultura przeworska
- OR – okres rzymski
- KW – kultura wielbarska
- SR – średniowiecze
- WSR – wczesne średniowiecze
- PSR – późne średniowiecze
- NOW – czasy nowożytne